

AREA P.I.P.

AUTORIZZAZIONE INTEGRATA AMBIENTALE
PLANIMETRIA GENERALE

RELATORE:
Ing. Laura Crisci

IL GESTORE:
CARTIERA CONFALONE S.p.A.



TAV.: S

DATA: 1 febbraio 2019

Scala: 1:500

LEGENDA	
1	Demolizione
2	Trinche
3	Trinche
4	Trinche
5	Trinche
6	Trinche
7	Trinche
8	Trinche
9	Trinche
10	Trinche
11	Trinche
12	Trinche
13	Trinche
14	Trinche
15	Trinche
16	Trinche
17	Trinche
18	Trinche
19	Trinche
20	Trinche
21	Trinche
22	Trinche
23	Trinche
24	Trinche
25	Trinche
26	Trinche
27	Trinche
28	Trinche
29	Trinche
30	Trinche
31	Trinche
32	Trinche
33	Trinche
34	Trinche
35	Trinche
36	Trinche
37	Trinche
38	Trinche
39	Trinche
40	Trinche
41	Trinche
42	Trinche
43	Trinche
44	Trinche
45	Trinche
46	Trinche
47	Trinche
48	Trinche
49	Trinche
50	Trinche
51	Trinche
52	Trinche
53	Trinche
54	Trinche
55	Trinche
56	Trinche
57	Trinche
58	Trinche
59	Trinche
60	Trinche
61	Trinche
62	Trinche
63	Trinche
64	Trinche
65	Trinche
66	Trinche
67	Trinche
68	Trinche
69	Trinche
70	Trinche
71	Trinche
72	Trinche
73	Trinche
74	Trinche
75	Trinche
76	Trinche
77	Trinche
78	Trinche
79	Trinche
80	Trinche
81	Trinche
82	Trinche
83	Trinche
84	Trinche
85	Trinche
86	Trinche
87	Trinche
88	Trinche
89	Trinche
90	Trinche
91	Trinche
92	Trinche
93	Trinche
94	Trinche
95	Trinche
96	Trinche
97	Trinche
98	Trinche
99	Trinche
100	Trinche





AREA P.I.P.

AUTORIZZAZIONE INTEGRATA AMBIENTALE
APPROVVIGIONAMENTO IDRICO

RELATORE:
Ing. Laura Crisci




IL GESTORE:
CARTIERA CONFALONE S.p.A.

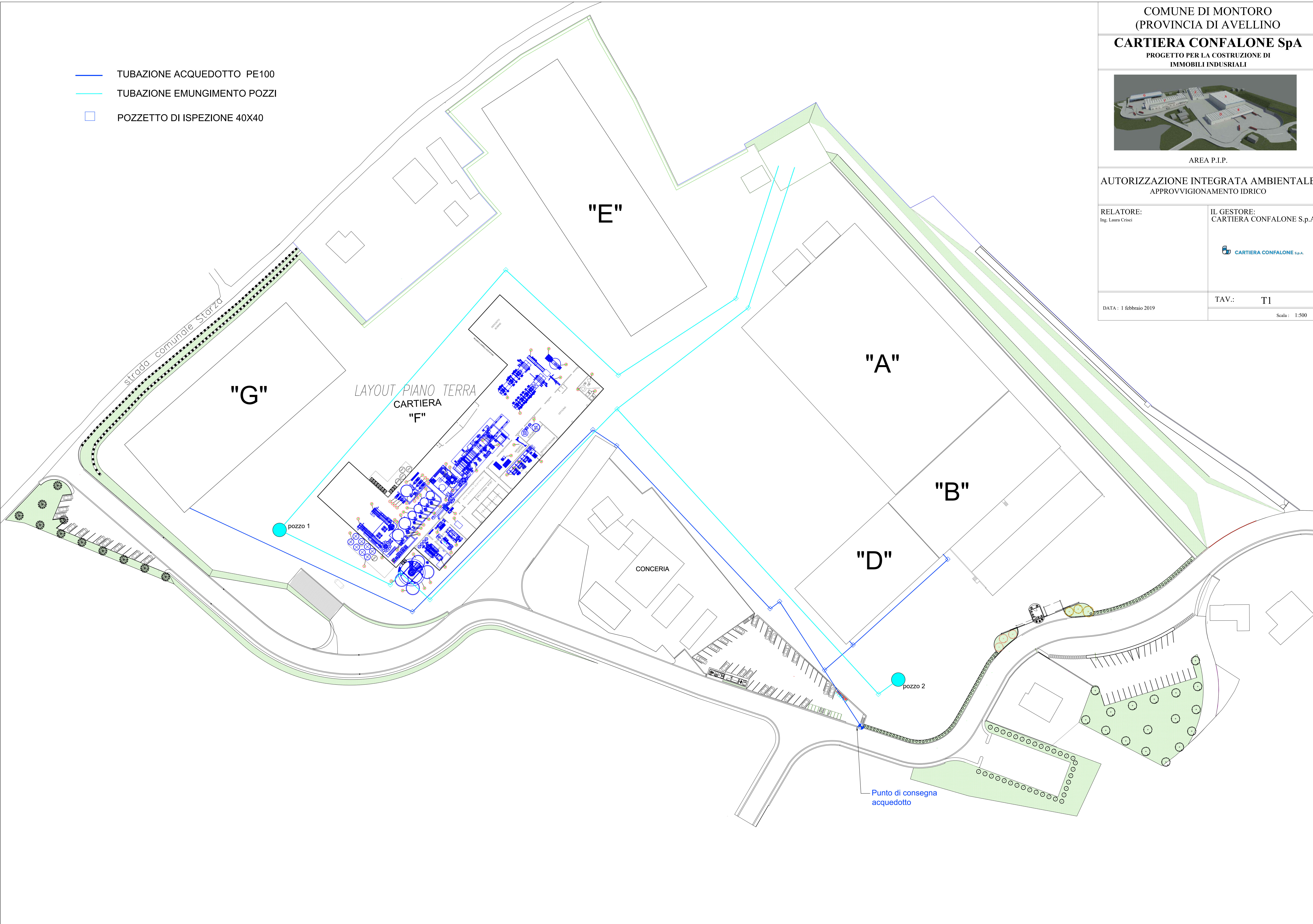


DATA : 1 febbraio 2019

TAV.: T1

Scala : 1:500

-  TUBAZIONE ACQUEDOTTO PE100
-  TUBAZIONE EMUNGIMENTO POZZI
-  POZZETTO DI ISPEZIONE 40X40



AREA P.I.P.

AUTORIZZAZIONE INTEGRATA AMBIENTALE
PUNTI DI APPROVVIGIONAMENTO ACQUA

RELATORE:
Dot. Geol. Vito Moles

IL GESTORE:
CARTIERA CONFALONE S.p.A.

Firmato digitalmente da

Vito Moles

Q = Ordine dei
Geologi della
Campania
C = IT

DATA: 03/01/22

TAV.: T1

Scala: 1:500

— TUBAZIONE ACQUEDOTTO
— TUBAZIONE EMUNGIMENTO POZZI

