


LEGENDA

 Area di intervento



Comune di Savignano Irpino (AV)  
 PATTO PER LO SVILUPPO DELLA CAMPANIA  
 Delibera CIPE n. 26/2016 - FSC 2014/2020


**BONIFICA DISCARICA COMUNALE**  
**in località PUSTARZA**  
**nel Comune di SAVIGNANO IRPINO (AV)**  
**mediante un intervento di**  
**MESSA IN SICUREZZA PERMANENTE**  
**del sito di discarica**  
*Progettazione esecutiva*

ELABORATO N.: D.1  
 TITOLO: Corografia e ortofoto di inquadramento

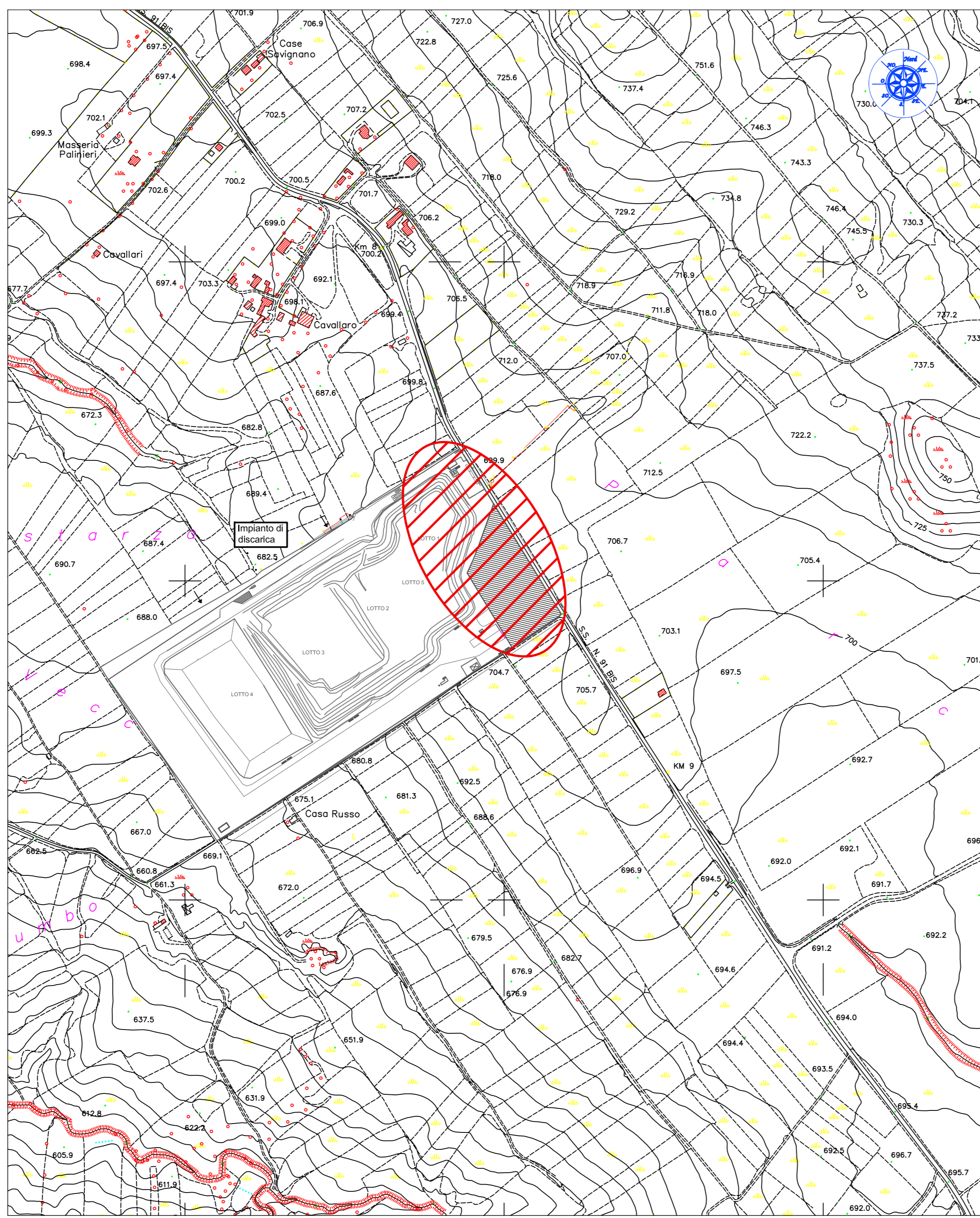
SCALA:	Rev.	Data	Prodotto	Controllato	Approvato	Motivo della revisione
1:5.000	00	Dicembre 2009				Emissione
	01	Febbraio 2017				Aggiornamento
	02	Novembre 2017				Aggiornamento
	03	Ottobre 2018				Aggiornamento

IL PROGETTISTA:  
 Dott. Ing. Francesco Riboldi

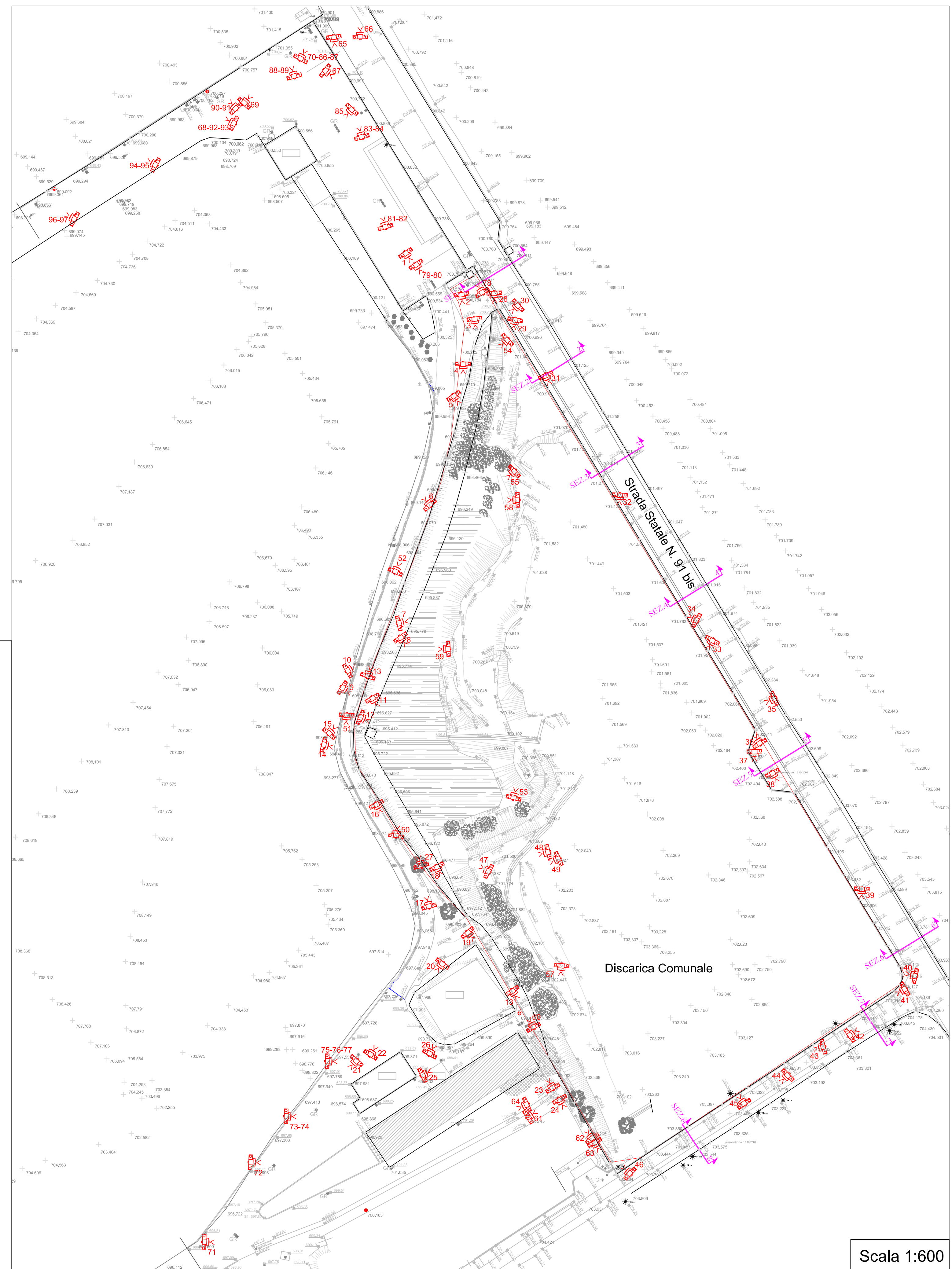
IL RESPONSABILE DEL PROCEDIMENTO:  
 Dott. Ing. Vincenzo Norcia

CONSULENZA SPECIALISTICA PER IL SUPPORTO ALLA PROGETTAZIONE:  
 S.T.A.G.I. srl  
 Servizi Tecnici di Architettura Geologica ed Ingegneria

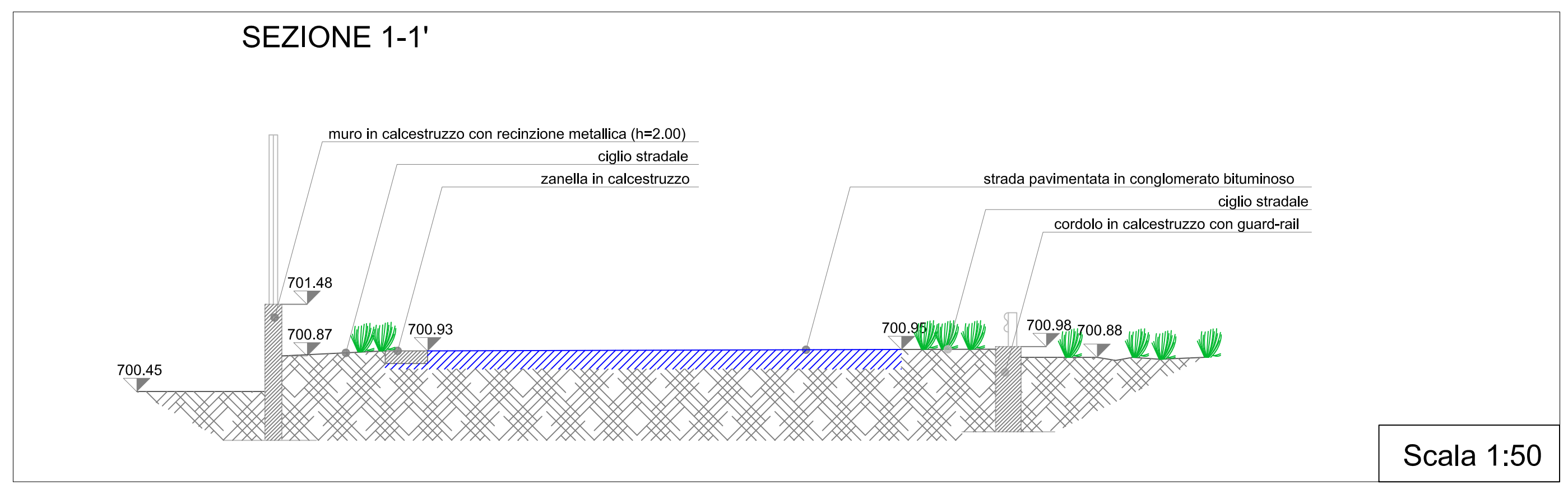
SUPPORTO AL RESPONSABILE DEL PROCEDIMENTO:  
 Dott. Ing. Fernando Capone








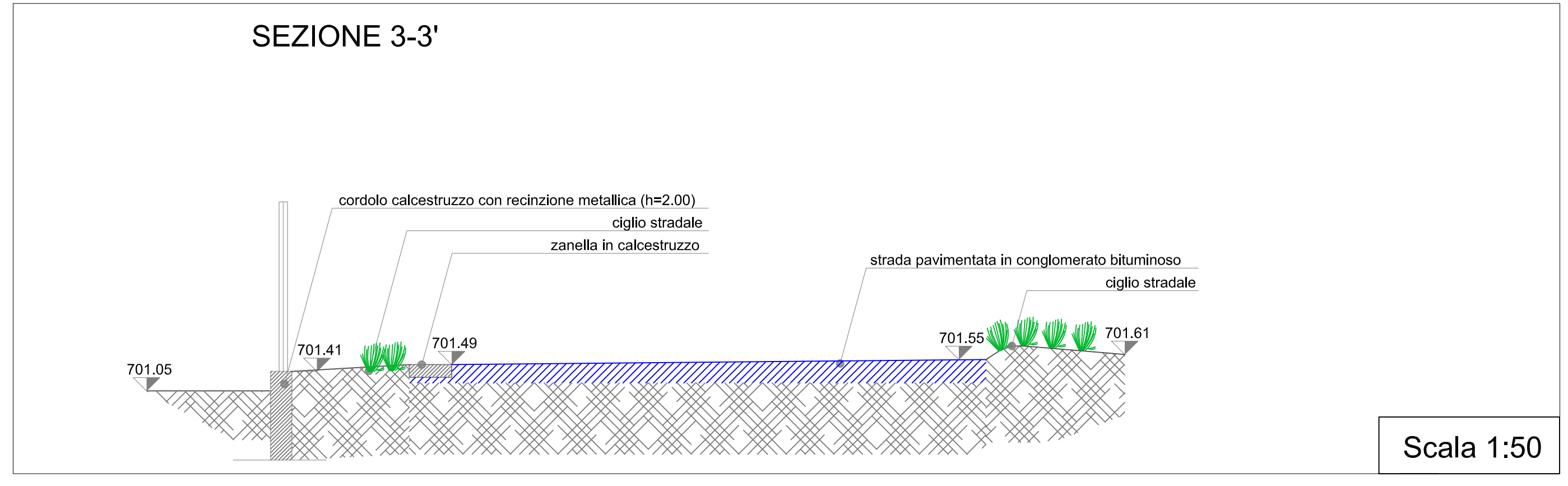
Scala 1:600




Scala 1:50



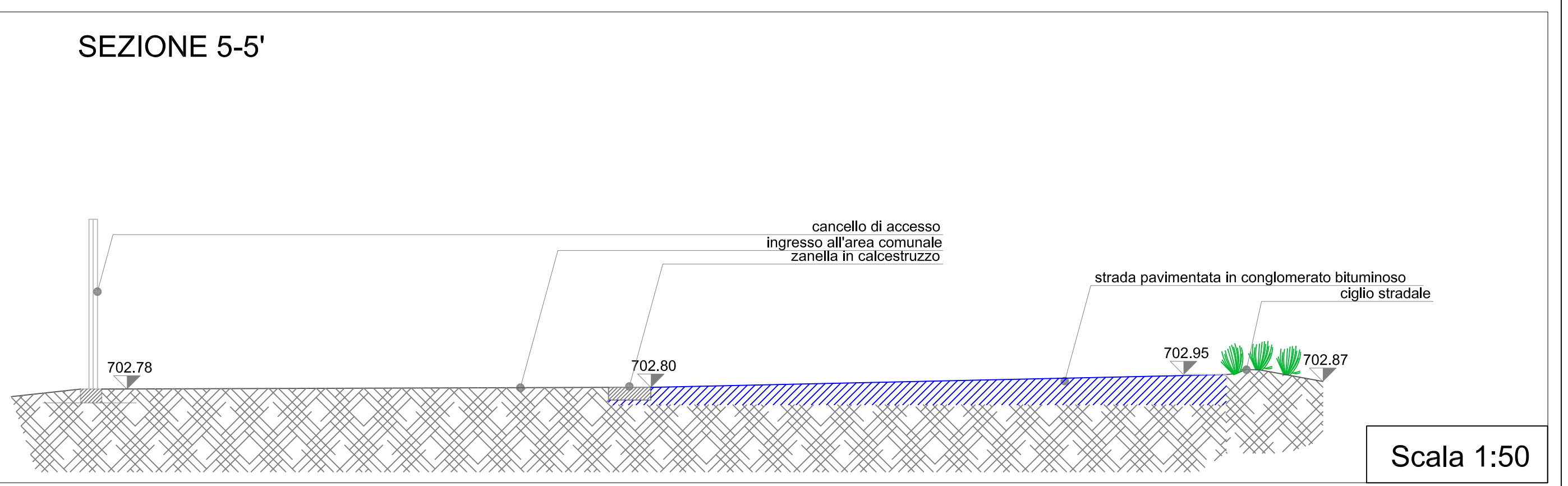
Scala 1:50



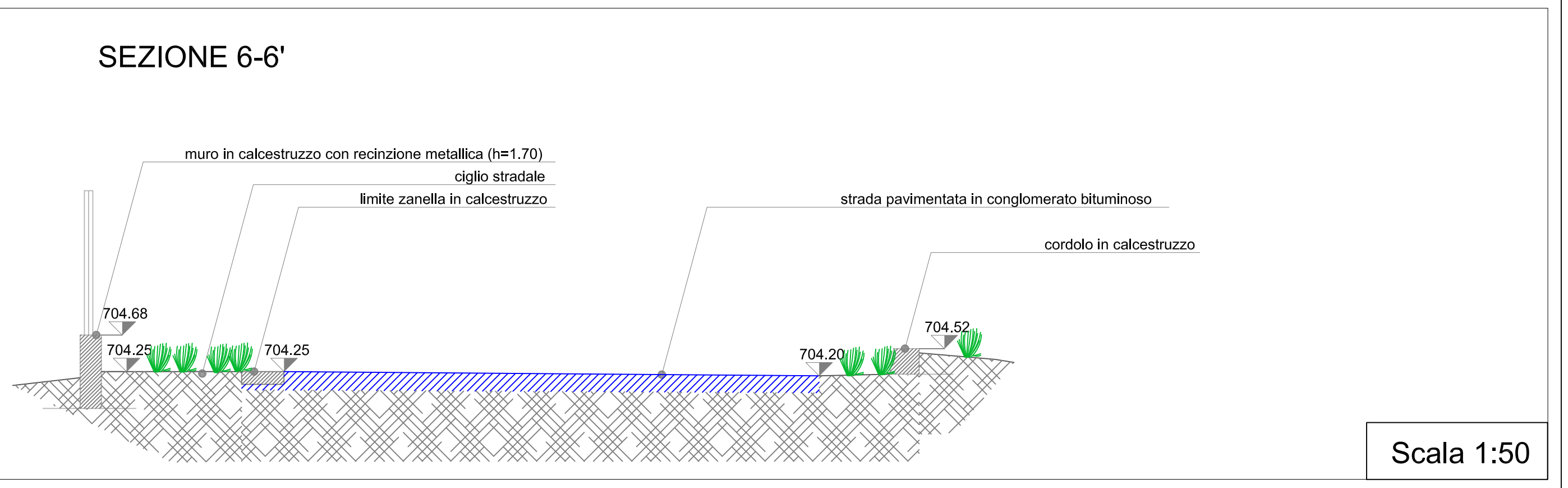
Scala 1:50



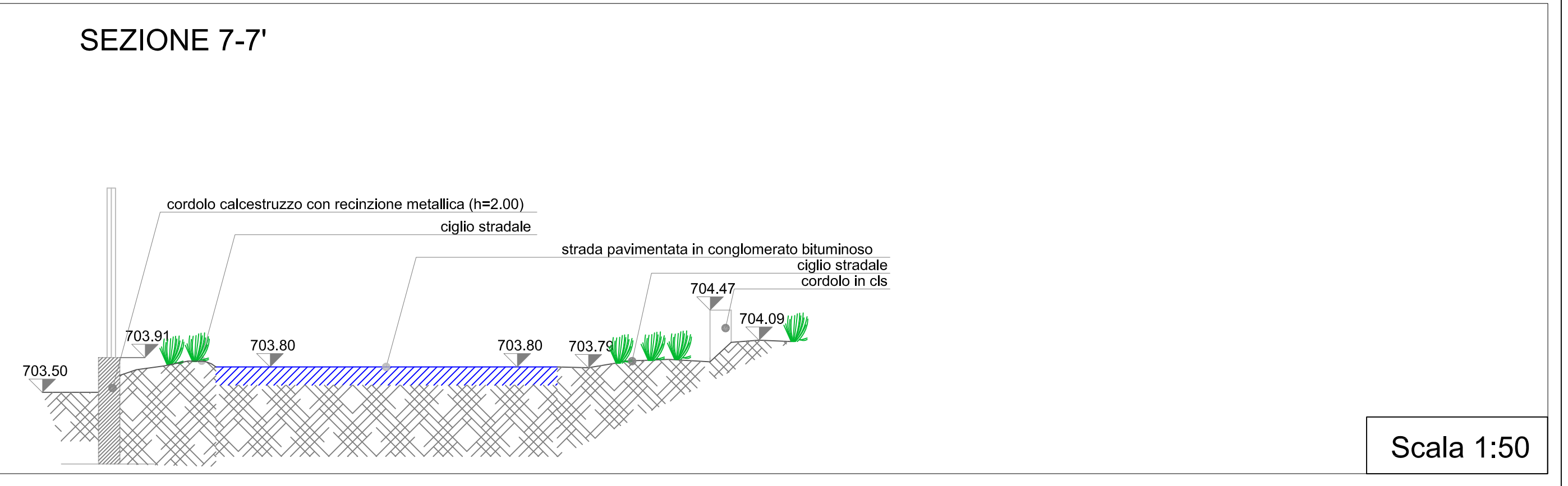
Scala 1:50



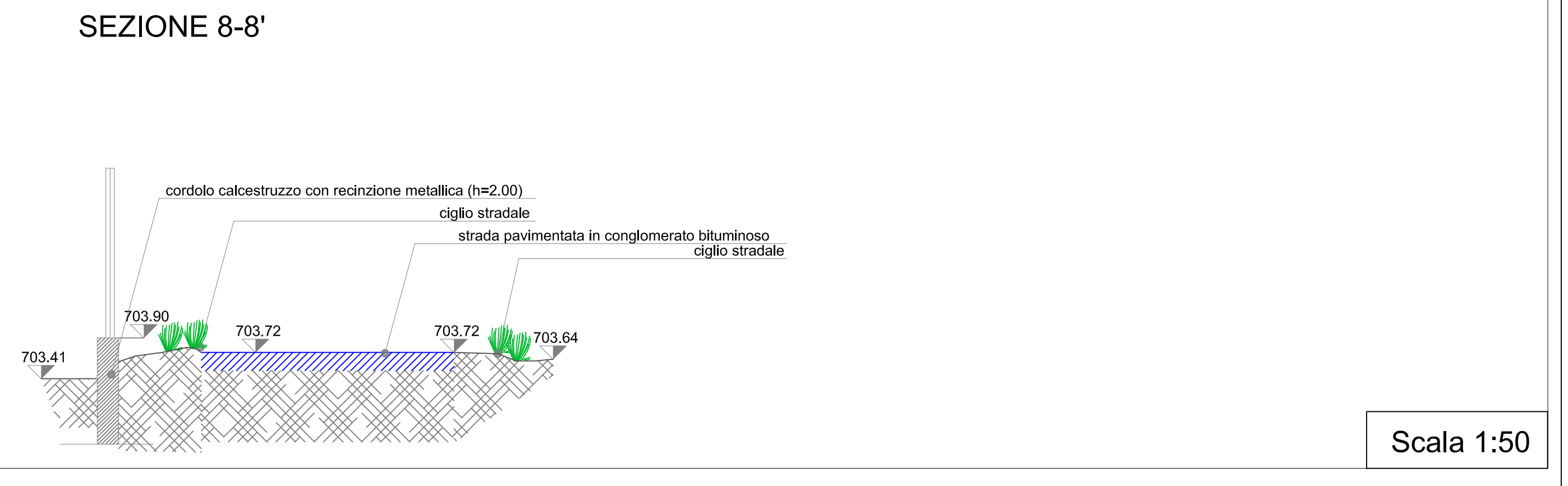
Scala 1:50



Scala 1:50



Scala 1:50



Scala 1:50

LEGENDA

- Coni ottici (cfr. elab. A.5)
- 702.790 Rilievo anno 2009
- 700.95 Rilievo anno 2018



Comune di Savignano Irpino (AV)  
 PATTO PER LO SVILUPPO DELLA CAMPANIA  
 Delibera CIPE n. 26/2016 - FSC 2014/2020

**BONIFICA DISCARICA COMUNALE**  
 in località PUSTARZA  
 nel Comune di SAVIGNANO IRPINO (AV)  
 mediante un intervento di  
**MESA IN SICUREZZA PERMANENTE**  
 del sito di discarica  
 Progettazione esecutiva

ELABORATO N.:	TITOLO:
D.2.a	Rilievo dello stato dei luoghi con coni ottici

SCALA:	Rev.	Data	Prodotto	Controllato	Approvato	Motivo della revisione
Varie	00	Dicembre 2009				Emissione
	01	Febbraio 2017				Aggiornamento
	02	Novembre 2017				Aggiornamento
	03	Ottobre 2018				Aggiornamento

IL PROGETTISTA:  
 Dott. Ing. Francesco Riboldi

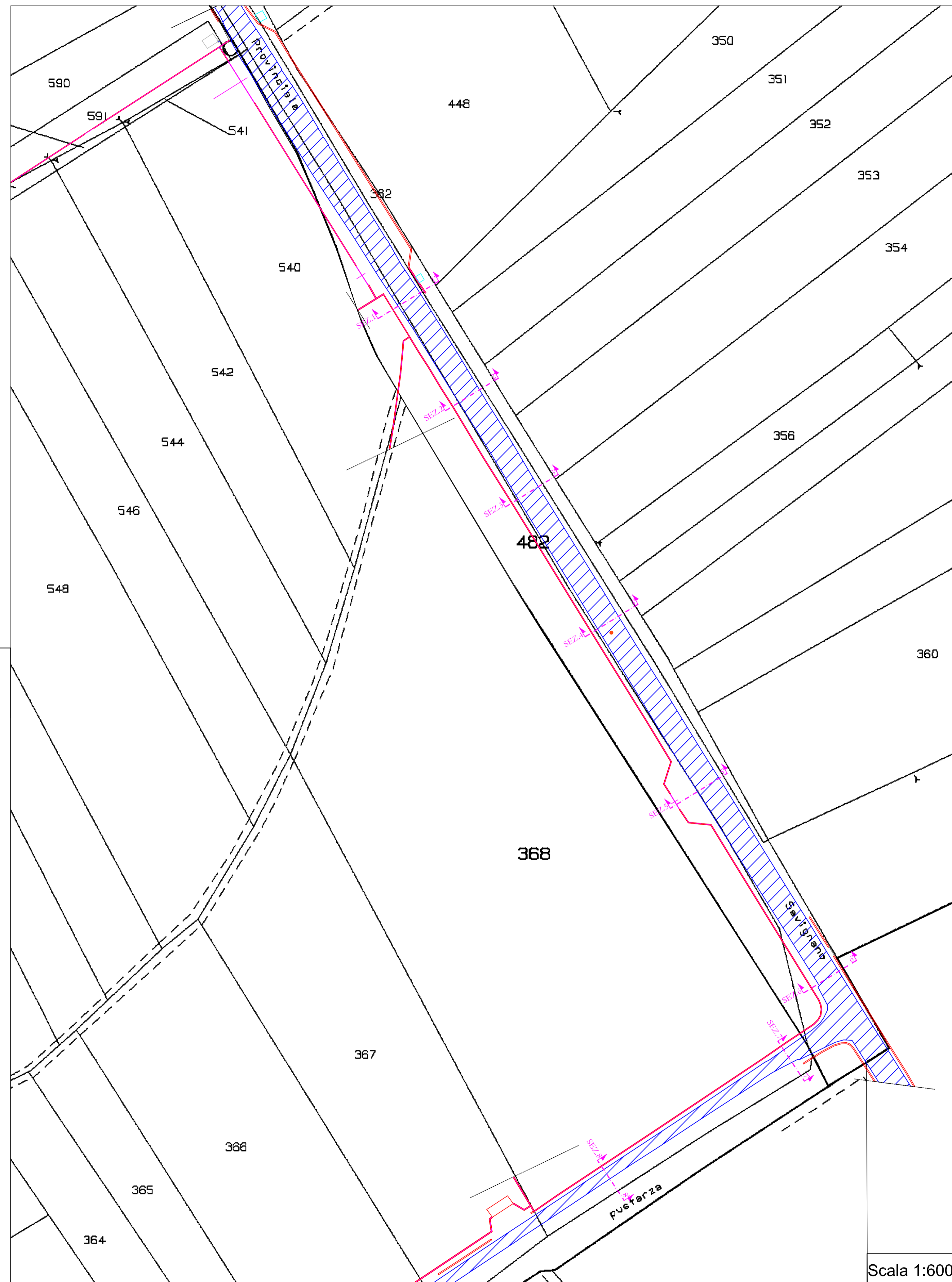
IL RESPONSABILE DEL PROCEDIMENTO:  
 Dott. Ing. Vincenzo Norcia

CONSULENZA SPECIALISTICA PER IL SUPPORTO ALLA PROGETTAZIONE:  
 S.T.A.G.I. srl

SUPPORTO AL RESPONSABILE DEL PROCEDIMENTO:  
 Dott. Ing. Fernando Capone

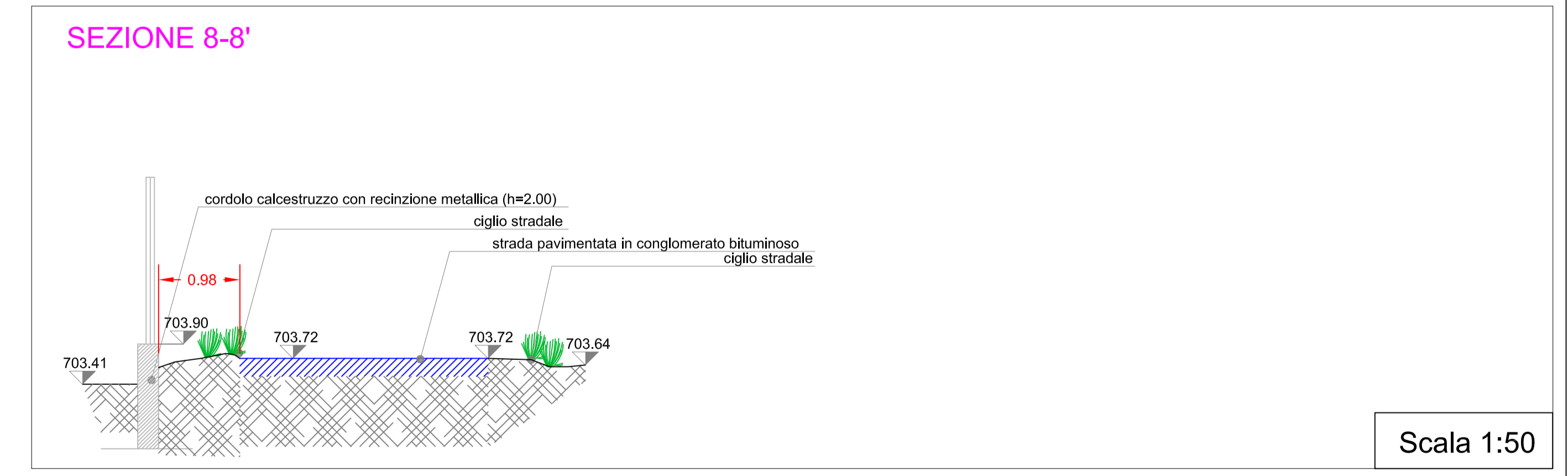
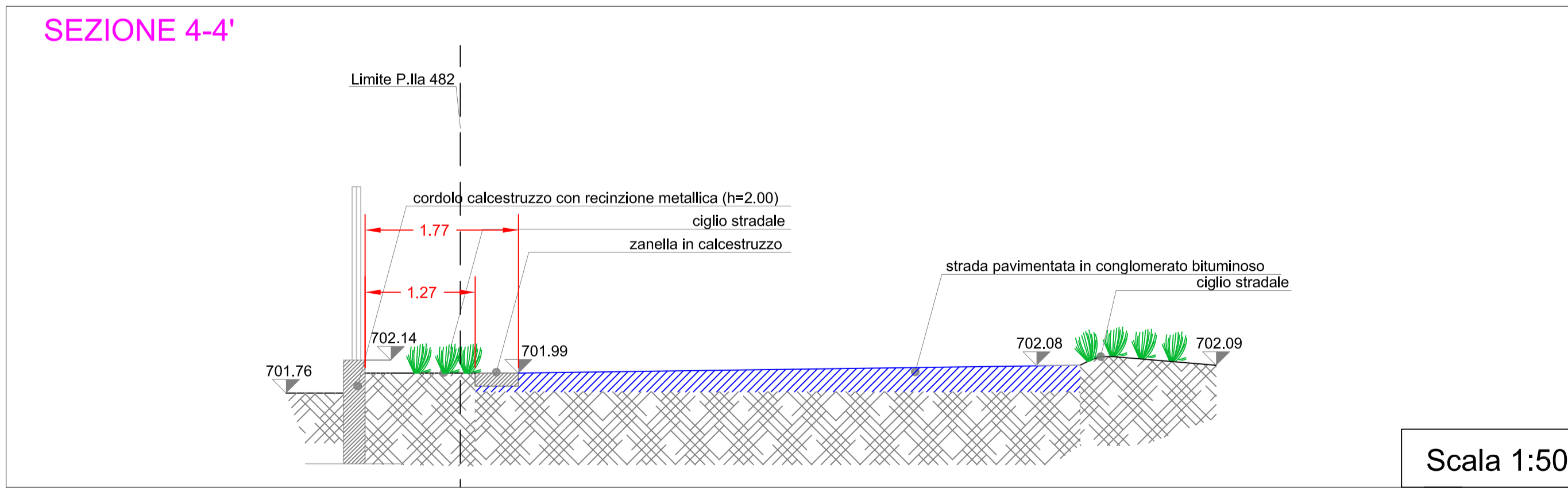
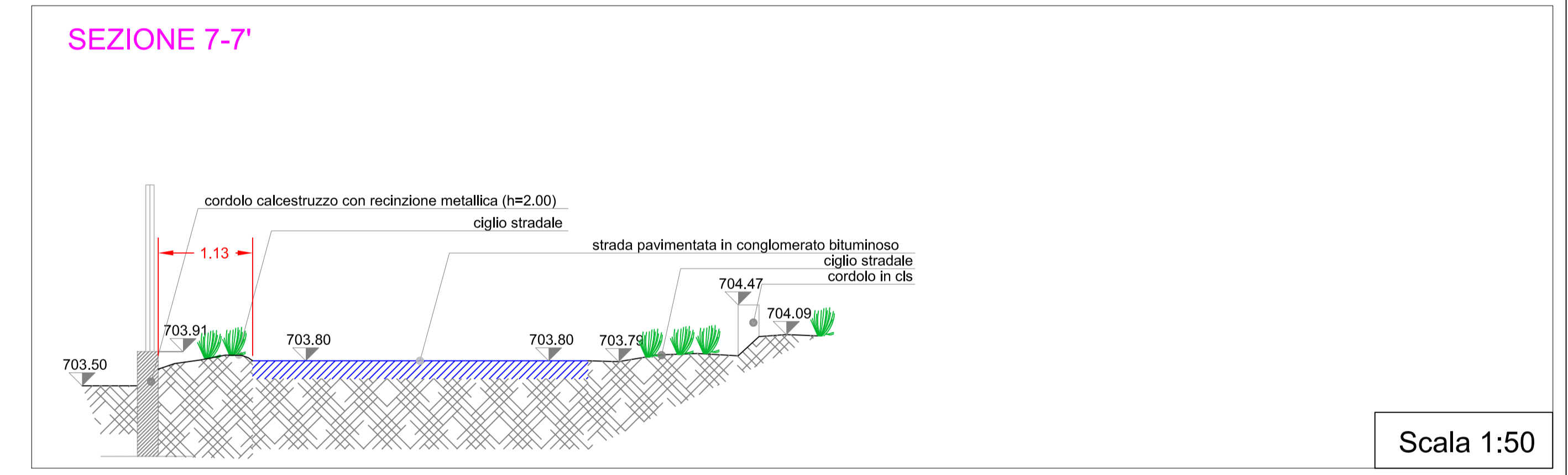
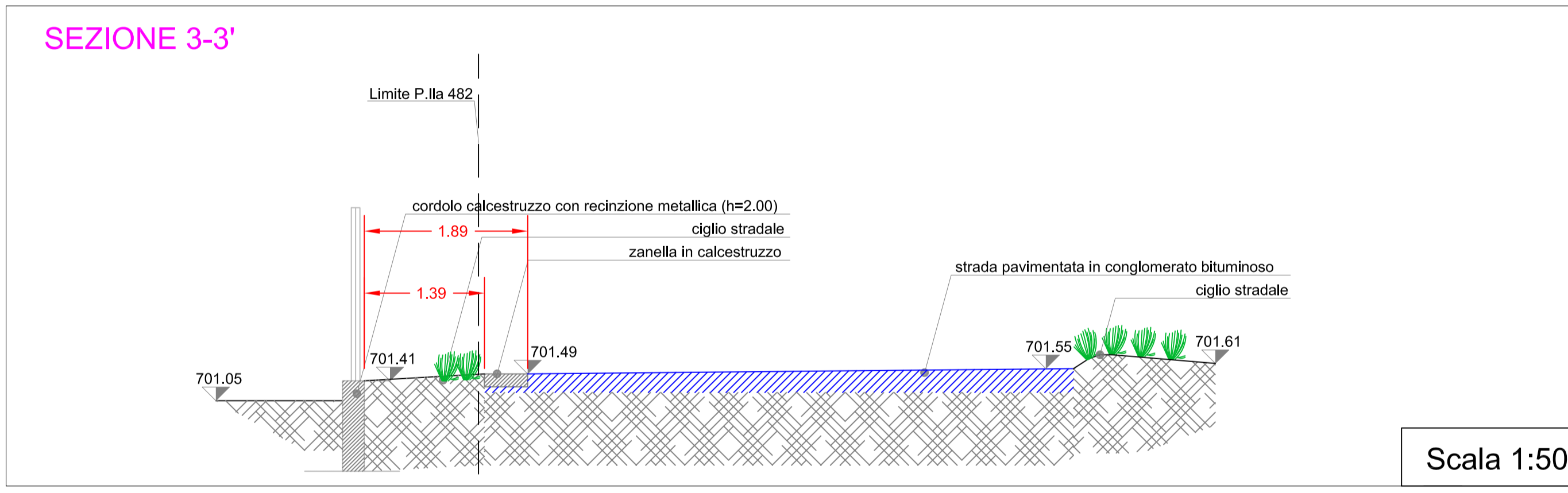
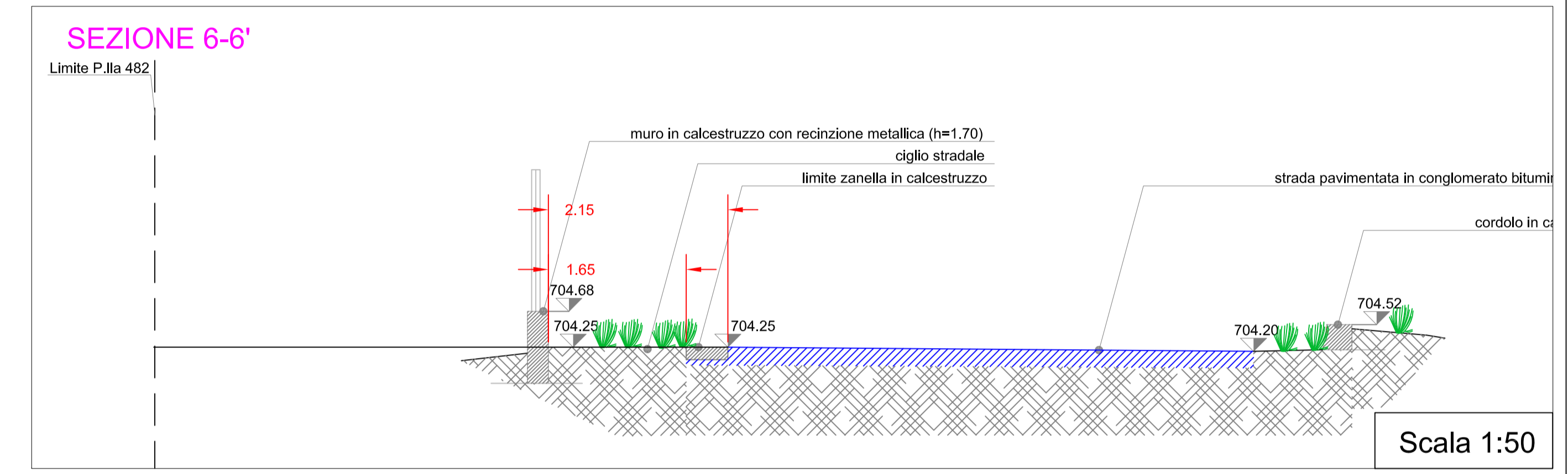

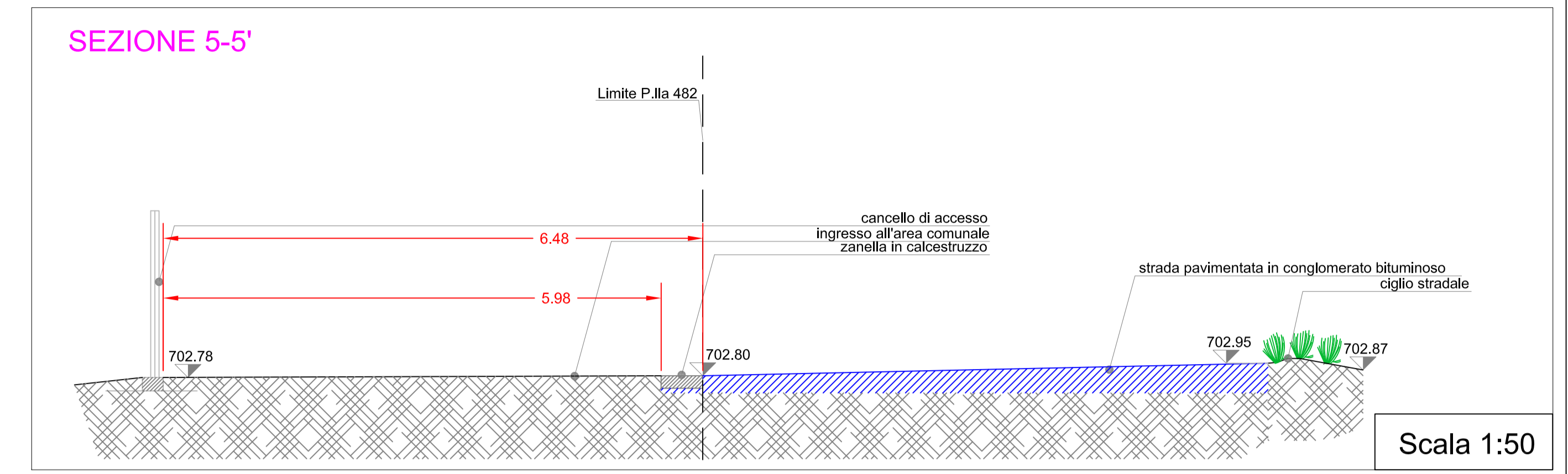
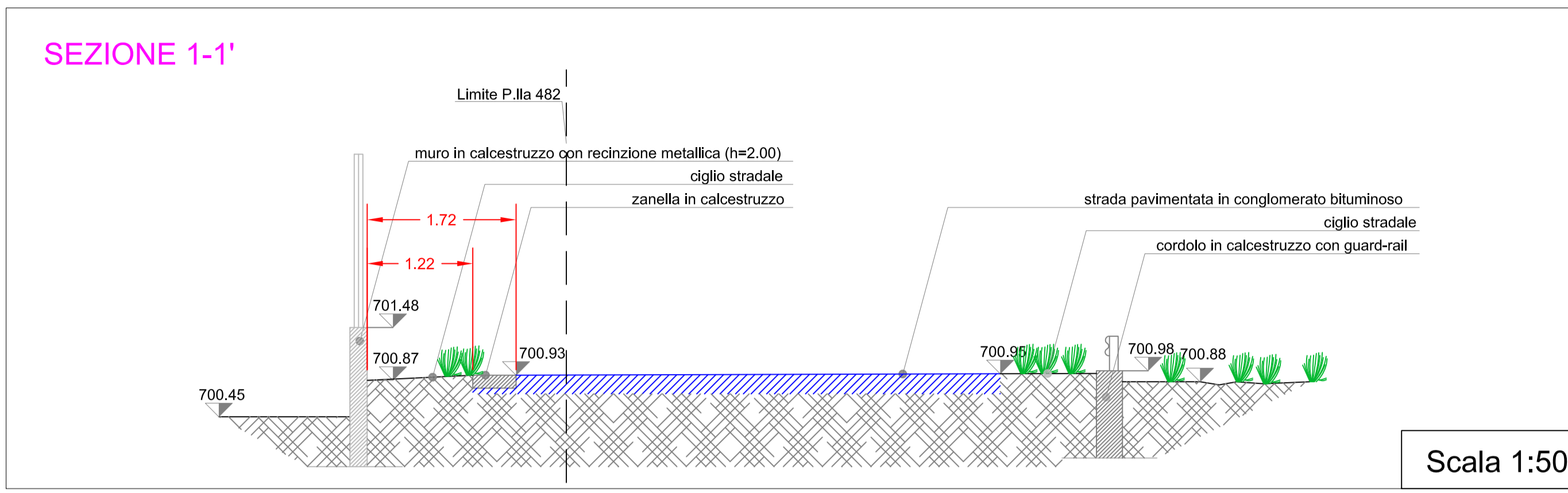
RILIEVO TOPOGRAFICO 2018 ESEGUITO DA:  
 Geometra Luciano Gallo





**LEGENDA**

- Recinzione esistente
- Limite area asfaltata



Scala 1:600



Comune di Savignano Irpino (AV)

PATTO PER LO SVILUPPO DELLA CAMPANIA  
Delibera CIPE n. 26/2016 - FSC 2014/2020

**BONIFICA DISCARICA COMUNALE**  
**in località PUSTARZA**  
**nel Comune di SAVIGNANO IRPINO (AV)**  
**mediante un intervento di**  
**MESSA IN SICUREZZA PERMANENTE**  
**del sito di discarica**  
**Progettazione esecutiva**

ELABORATO N.: D.2.b  
TITOLO: Sovrapposizione planimetria catastale con rilievo topografico strada asfaltata e recinzione

Rev.	Data	Prodotto	Controllato	Approvato	Motivo della revisione
00	01/10/2018				Emissione
01					
02					
03					

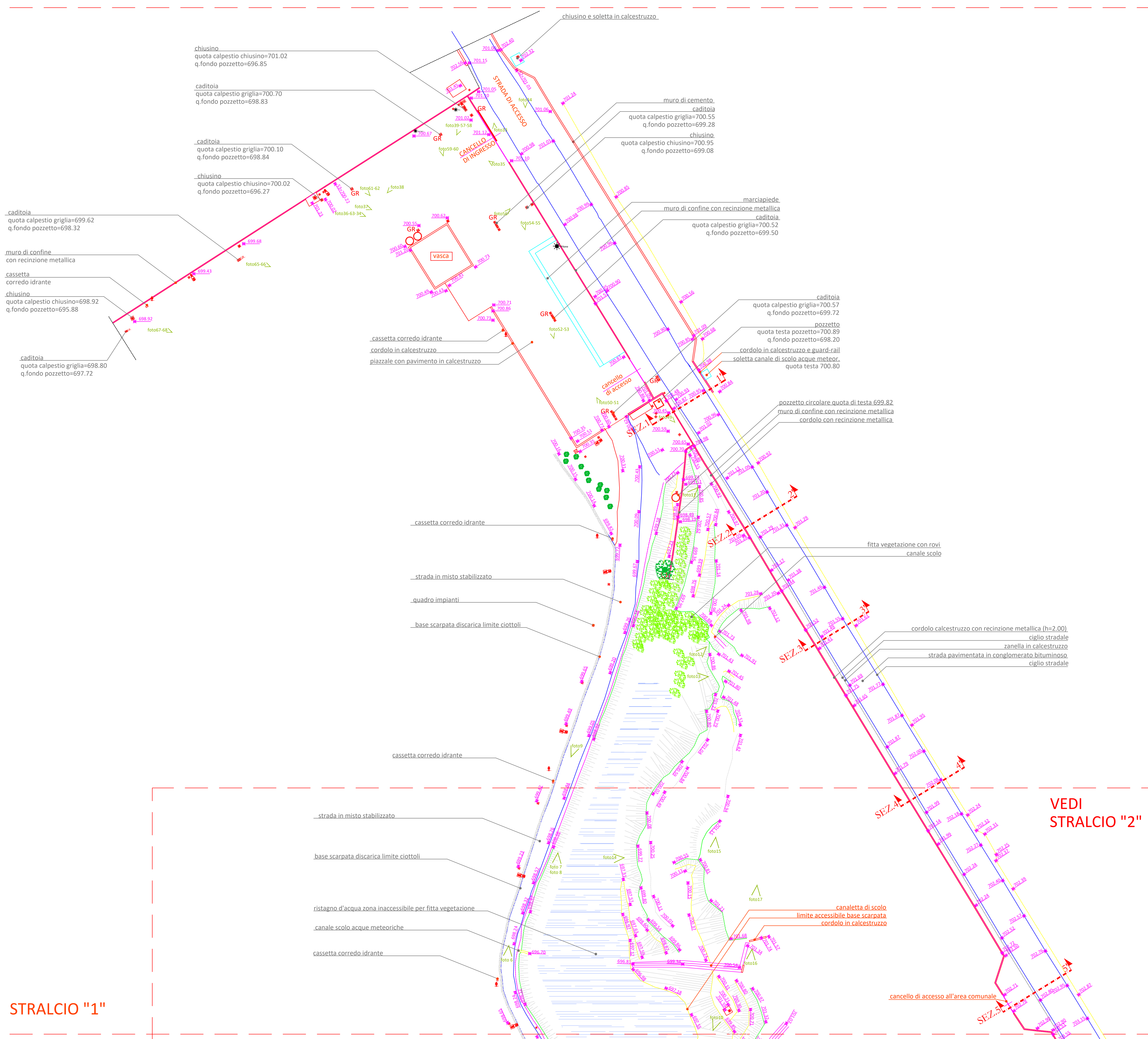
IL PROGETTISTA:  
Dott. Ing. Francesco Ribaldi

IL RESPONSABILE DEL PROCEDIMENTO:  
Dott. Ing. Vincenzo Norcia

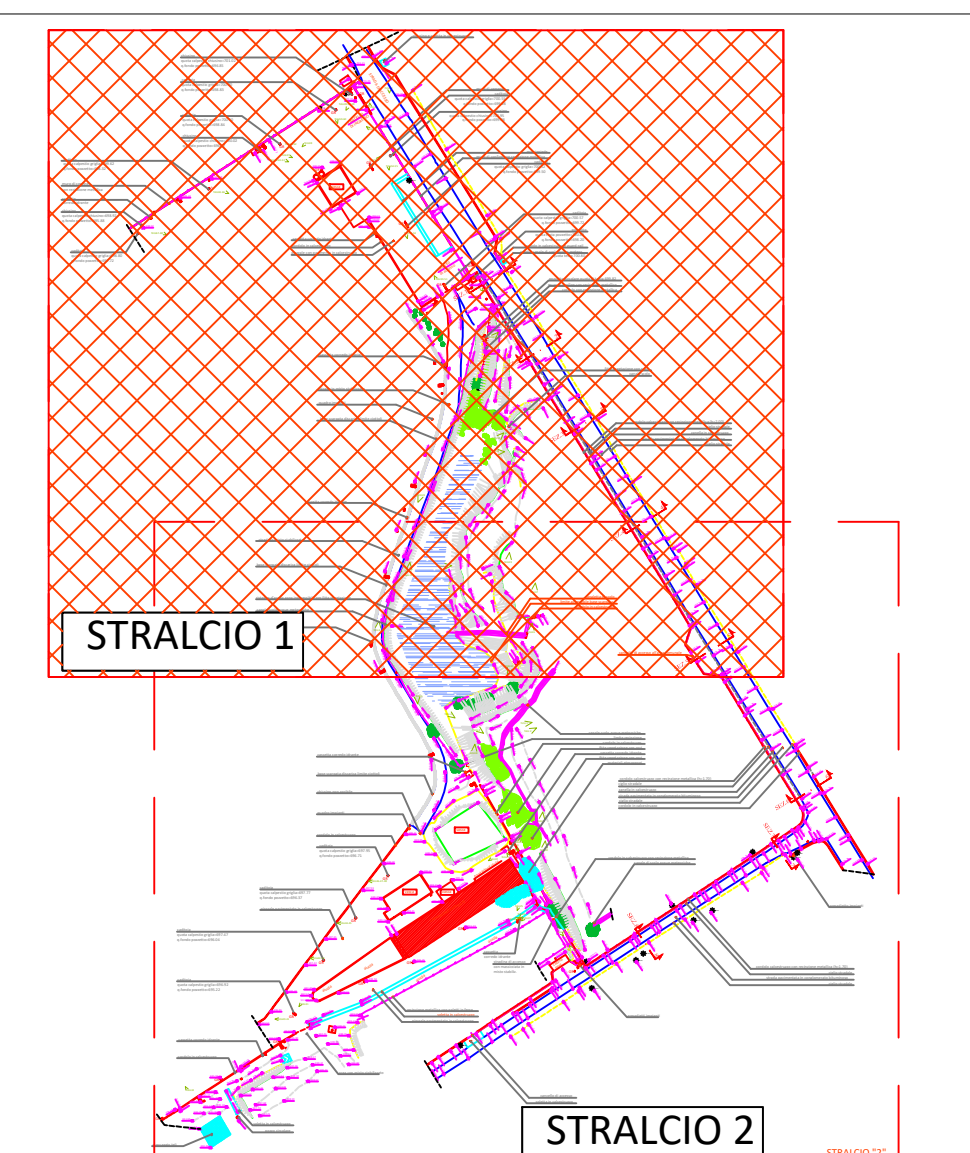
CONSULENZA SPECIALISTICA PER IL SUPPORTO ALLA PROGETTAZIONE:  
S.T.A.G.I. srl

SUPPORTO AL RESPONSABILE DEL PROCEDIMENTO:  
Dott. Ing. Fernando Capone


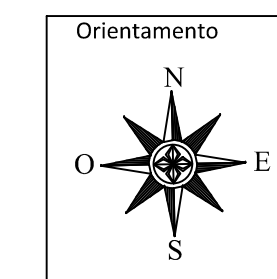




STRALCIO "1"



- LEGENDA**
- CONI OTTICI FOTO (vedi Doc. Fotografica)
  - CHIUSINO IN GHISA
  - CHIUSINO IN CALCESTRUZZO
  - GRIGLIA RACCOLTA ACQUE PIOVANE
  - IDRANTE
  - PALO ILLUMINAZIONE
  - STAZIONE CON CHiodO
  - QUOTA ALTIMETRICA
  - PILONE
  - ROVI
  - ALBERI
  - RECINZIONE



Comune di Savignano Irpino (AV)  
 PATTO PER LO SVILUPPO DELLA CAMPANIA  
 Delibera CIPE n. 26/2016 - FSC 2014/2020

**BONIFICA DISCARICA COMUNALE  
 in località PUSTARZA  
 nel Comune di SAVIGNANO IRPINO (AV)  
 mediante un intervento di  
 MESSA IN SICUREZZA PERMANENTE  
 del sito di discarica**  
 Progettazione esecutiva

ELABORATO N.:	TITOLO:					
D.2.c.1	Rilievo topografico (2018) (1 di 2)					
SCALA:	Rev.	Data	Prodotto	Controllato	Approvato	Motivo della revisione
1:400	00	Dicembre 2009				Emissione
	01	Febbraio 2017				Aggiornamento
	02	Novembre 2017				Aggiornamento
	03	Ottobre 2018				Aggiornamento

IL PROGETTISTA:  
 Dott. Ing. Francesco Riboldi

IL RESPONSABILE DEL PROCEDIMENTO:  
 Dott. Ing. Vincenzo Norcia

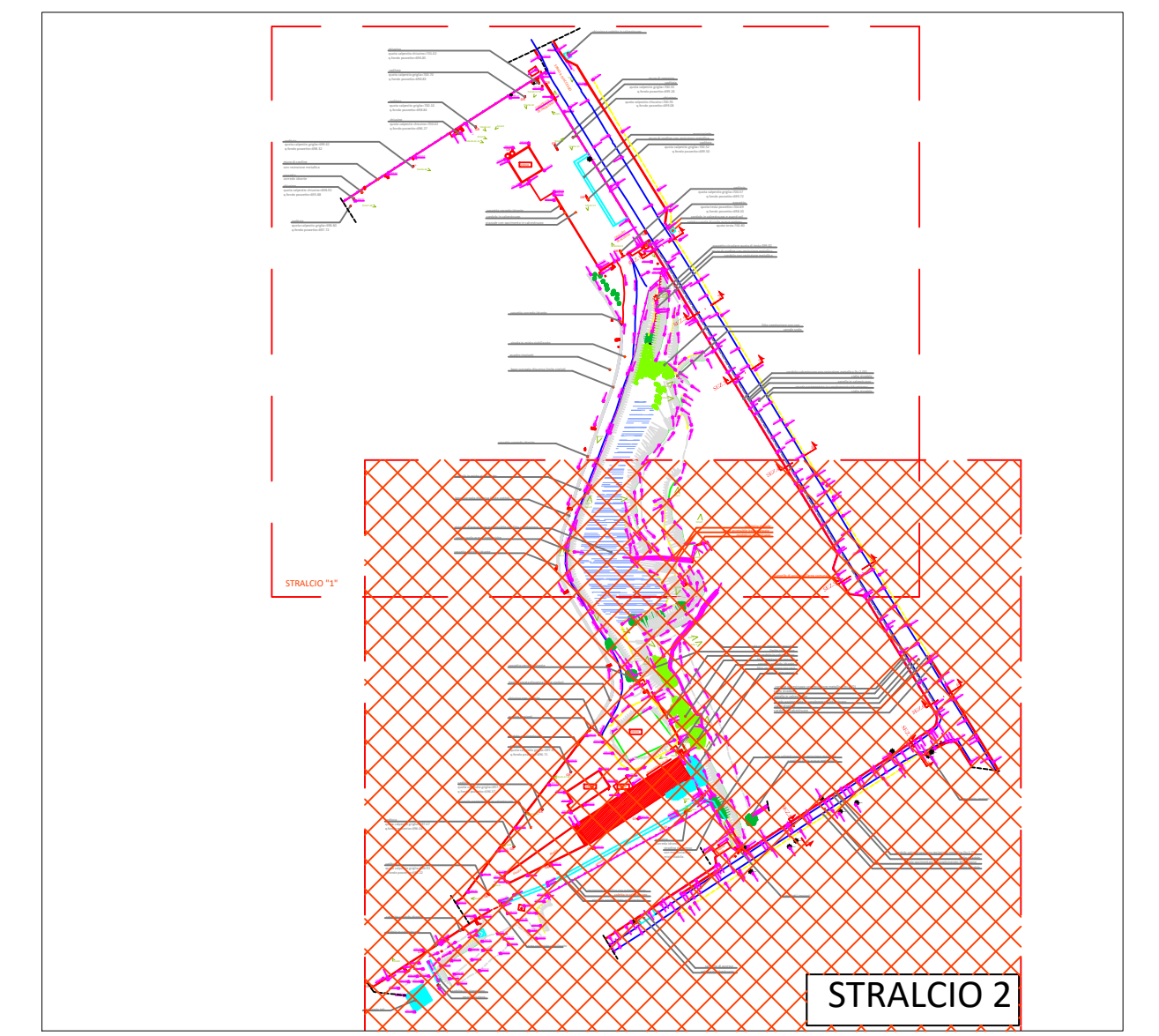
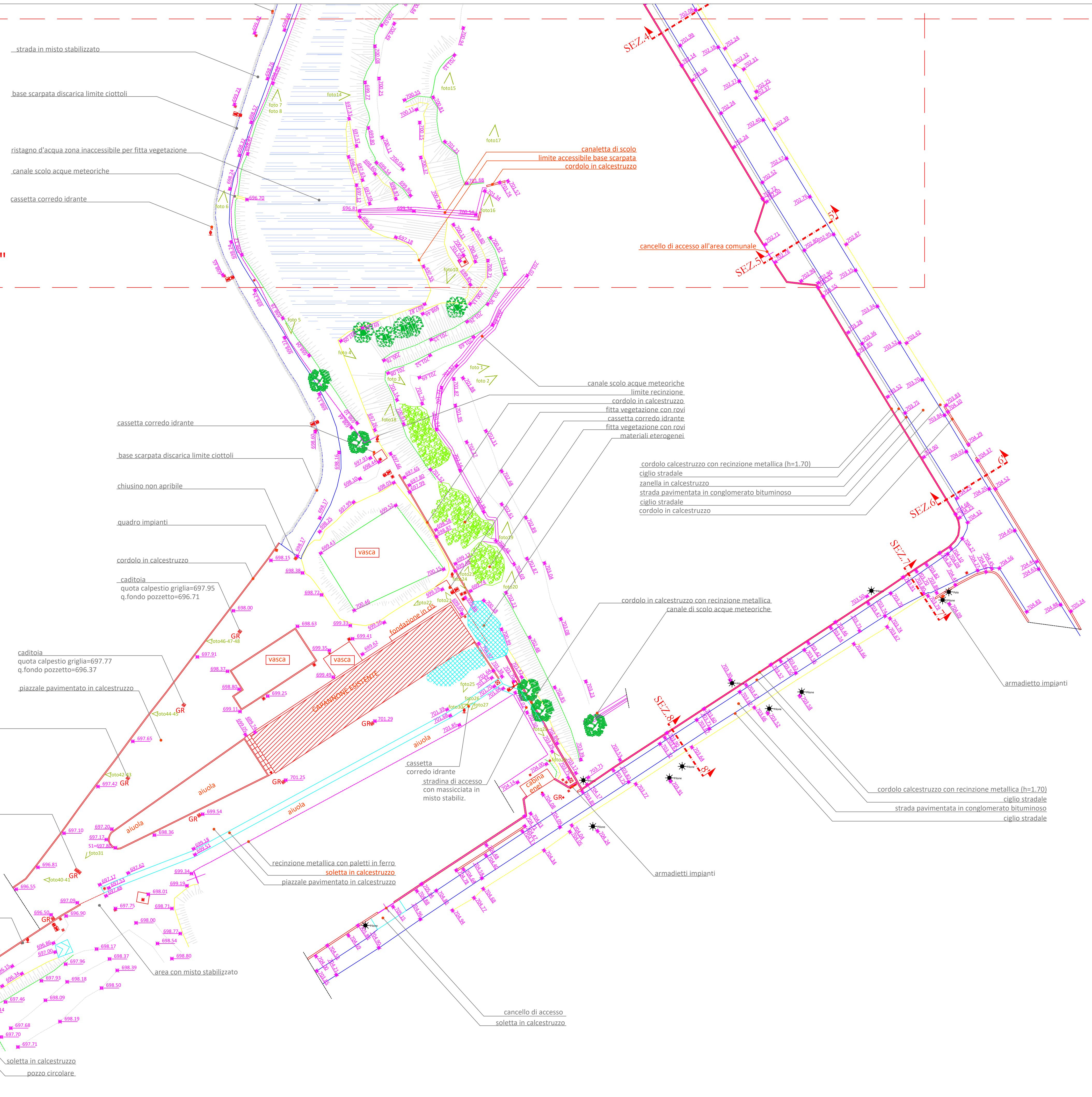
CONSULENZA SPECIALISTICA PER IL SUPPORTO ALLA PROGETTAZIONE:  
 S.T.A.G.I. srl  
 Servizi Tecnici di Assistenza Civile e di Supporto

SUPPORTO AL RESPONSABILE DEL PROCEDIMENTO:  
 Dott. Ing. Fernando Capone

RILIEVO TOPOGRAFICO 2018 ESEGUITO DA:  
 Geom. Lucinao Gallo



VEDI STRALCIO "1"



**LEGENDA**

- CONI OTTICI FOTO (vedi Doc. Fotografica)
- CHIUSINO IN GHISA
- CHIUSINO IN CALCESTRUZZO
- GRIGLIA RACCOLTA ACQUE PIOVANE
- IDRANTE
- PALO ILLUMINAZIONE
- STAZIONE CON CHIODO
- QUOTA ALTIMETRICA
- PILONE
- ROVI
- ALBERI
- RECINZIONE

Orientamento

Comune di Savignano Irpino (AV)

PATTO PER LO SVILUPPO DELLA CAMPANIA  
Delibera CIPE n. 26/2016 - FSC 2014/2020

**BONIFICA DISCARICA COMUNALE  
in località PUSTARZA  
nel Comune di SAVIGNANO IRPINO (AV)  
mediante un intervento di  
MESSA IN SICUREZZA PERMANENTE  
del sito di discarica  
Progettazione esecutiva**

ELABORATO N.:	D.2.c.2				
TITOLO:	Rilievo topografico (2018) (2 di 2)				
SCALA:	1:400				
	Rev.	Data	Prodotto	Controllato	Approvato
	00	Dicembre 2009			
	01	Febbraio 2017			
	02	Novembre 2017			
	03	Ottobre 2018			
					Motivo della revisione
					Emissione
					Aggiornamento
					Aggiornamento

IL PROGETTISTA:  
Dott. Ing. Francesco Riboldi

IL RESPONSABILE DEL PROCEDIMENTO:  
Dott. Ing. Vincenzo Norcia










CONSULENZA SPECIALISTICA PER IL SUPPORTO ALLA PROGETTAZIONE:  
**S.T.A.G.I.** srl  
Servizi Tecnici di Ingegneria Geologica e di Rappresentazione

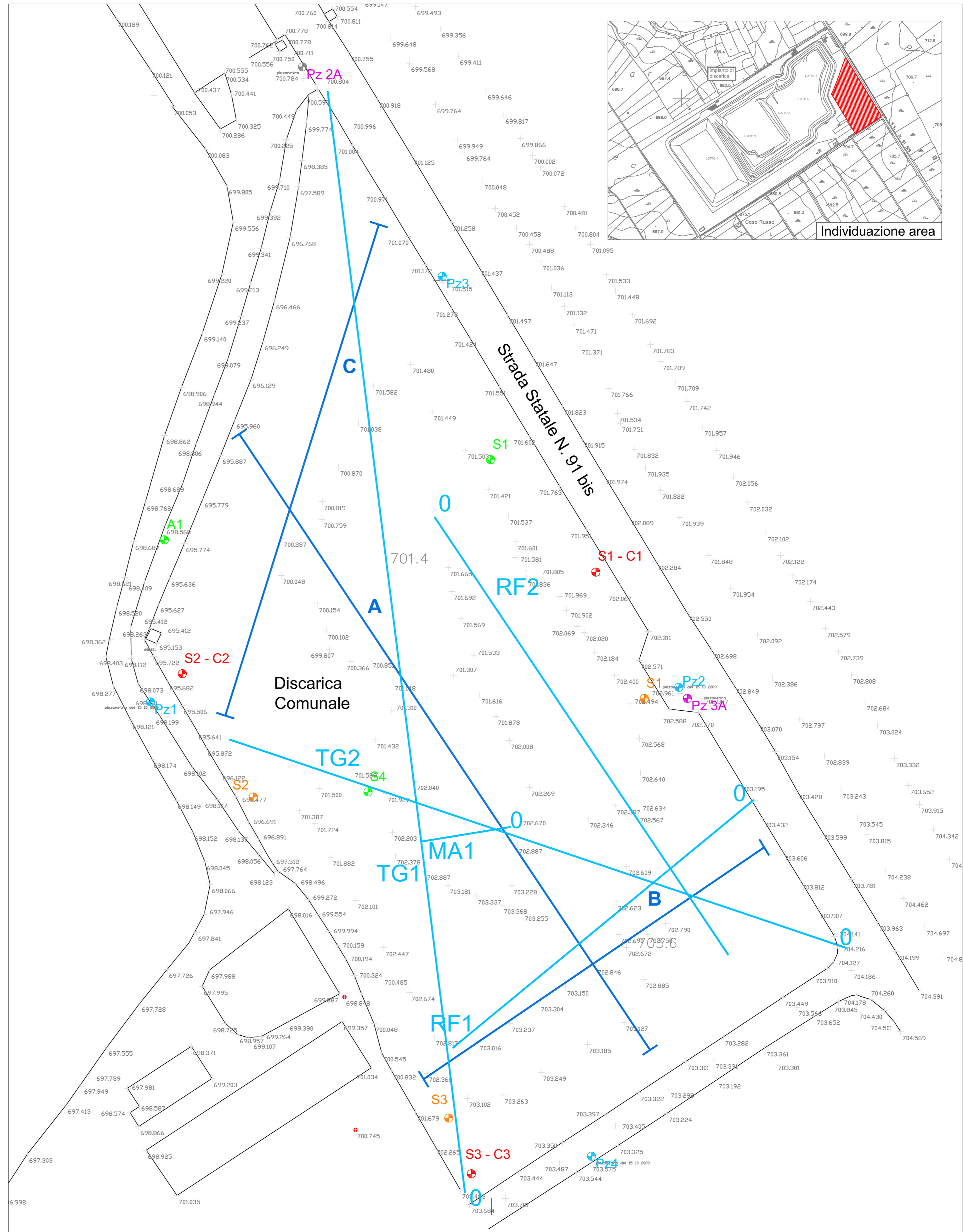
SUPPORTO AL RESPONSABILE DEL PROCEDIMENTO:  
Dott. Ing. Fernando Capone

STRALCIO "2"



LEGENDA

-  Pn Piezometri (anno 2009)
-  PnA Piezometro preesistente
-  Sn/An Indagini - A.R.P.A.C. (cfr. nota prot. 3580 del 22.02.2008)
-  Sn Indagini (campagna 2006) - Comune Savignano Irpino (cfr. elaborato 5.0 - Piano di Caratterizzazione)
-  Sn - Cn Indagini (campagna 2007) - Comune Savignano Irpino (cfr. elaborato 5.0 - Piano di Caratterizzazione)
-  A-B-C Prospezioni geoelettriche - Comune Savignano Irpino (cfr. elaborato 5.0 - Piano di Caratterizzazione)
-  MA1 Prospezione sismica MASW - Presidenza del Consiglio (anno 2009)
-  RF1-RF2 Prospezione sismica a rifrazione - Presidenza del Consiglio (anno 2009)
-  TG1-TG2 Prospezione geoelettrica - Presidenza del Consiglio (anno 2009)



Comune di Savignano Irpino (AV)

PATTO PER LO SVILUPPO DELLA CAMPANIA  
Delibera CIPE n. 26/2016 - FSC 2014/2020

**BONIFICA DISCARICA COMUNALE  
in località PUSTARZA  
nel Comune di SAVIGNANO IRPINO (AV)  
mediante un intervento di  
MESSA IN SICUREZZA PERMANENTE  
del sito di discarica  
*Progettazione esecutiva***

ELABORATO N.:	TITOLO:
D.3	Planimetria con indicazione delle indagini effettuate

SCALA:	Rev.	Data	Prodotto	Controllato	Approvato	Motivo della revisione
1:500	00	Dicembre 2009				Emissione
	01	Febbraio 2017				Aggiornamento
	02					
	03					

IL PROGETTISTA:  
Dott. Ing. Francesco Riboldi

IL RESPONSABILE DEL PROCEDIMENTO:  
Dott. Ing. Vincenzo Norcia

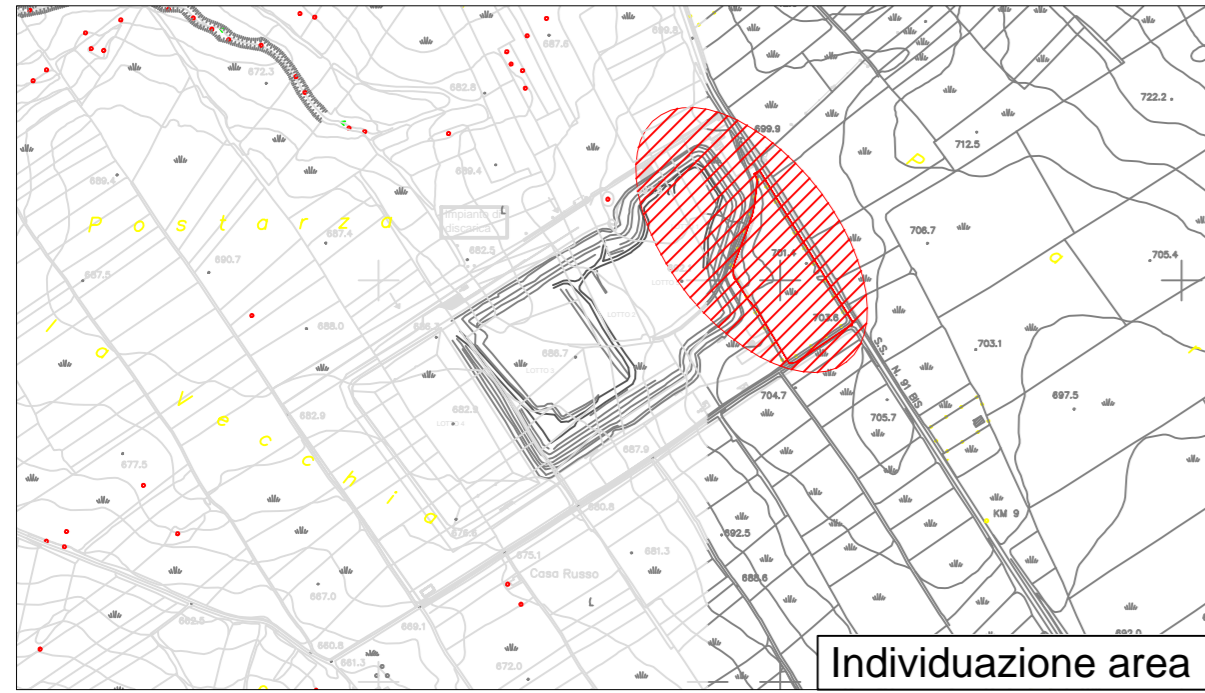
CONSULENZA SPECIALISTICA PER IL  
SUPPORTO ALLA PROGETTAZIONE:

SUPPORTO AL RESPONSABILE DEL PROCEDIMENTO:  
Dott. Ing. Fernando Capone



COLLABORAZIONE ALLA PROGETTAZIONE:  
Dott. Ing. Stefano Chiantese





Comune di Savignano Irpino (AV)

PATTO PER LO SVILUPPO DELLA CAMPANIA  
Delibera CIPE n. 26/2016 - FSC 2014/2020

**BONIFICA DISCARICA COMUNALE**  
**in località PUSTARZA**  
**nel Comune di SAVIGNANO IRPINO (AV)**  
**mediante un intervento di**  
**MESSA IN SICUREZZA PERMANENTE**  
**del sito di discarica**  
**Progettazione esecutiva**

ELABORATO N.: **D.4** TITOLO: **Planimetria rete di collettamento acque meteoriche**

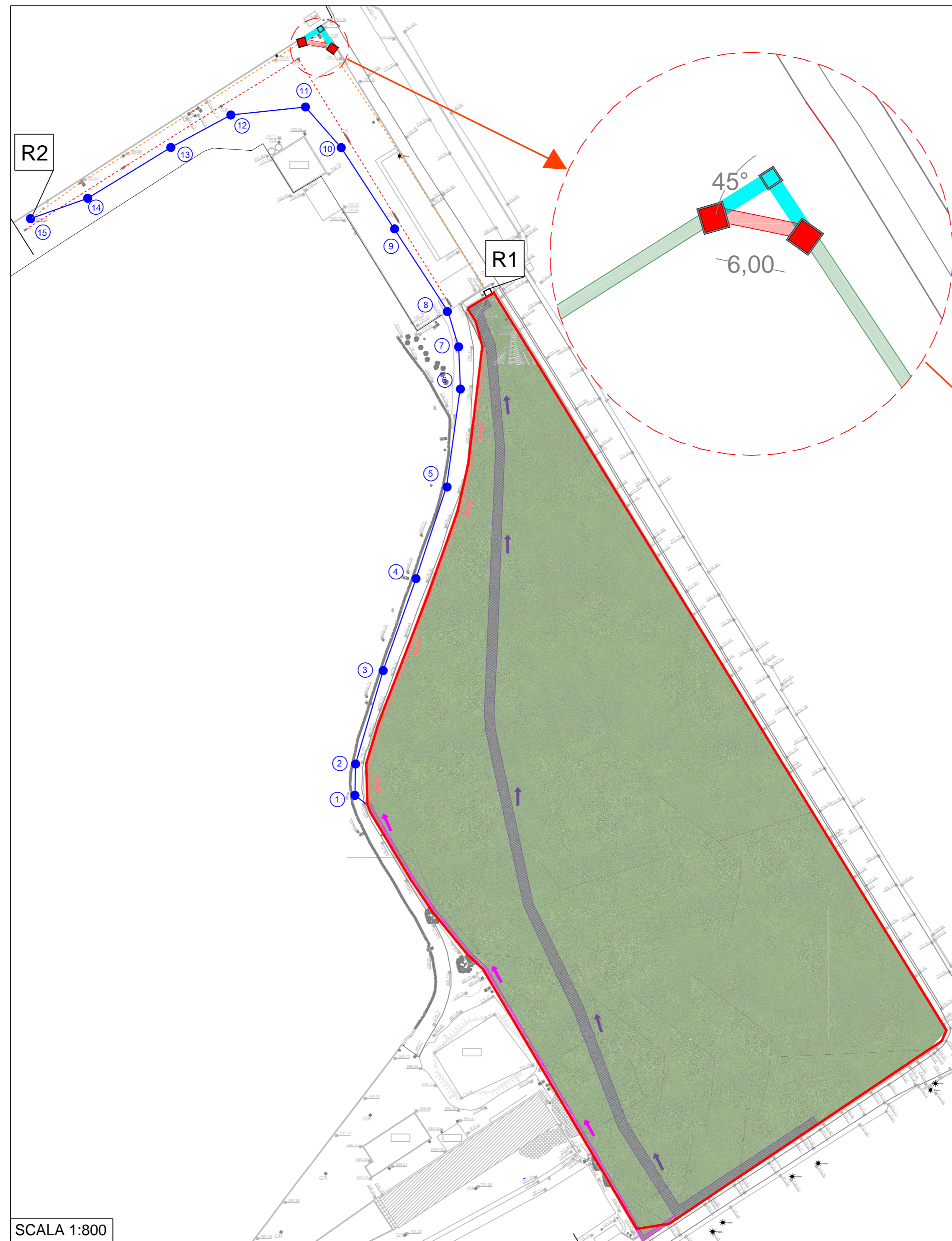
SCALA:	Rev.	Data	Prodotto	Controllato	Approvato	Motivo della revisione
varie	00	Dicembre 2009				Emissione
	01	Febbraio 2017				Aggiornamento
	02	Novembre 2017				Aggiornamento
	03	Ottobre 2018				Aggiornamento

IL PROGETTISTA:  
Dott. Ing. Francesco Riboldi

IL RESPONSABILE DEL PROCEDIMENTO:  
Dott. Ing. Vincenzo Norcia

CONSULENZA SPECIALISTICA PER IL  
SUPPORTO ALLA PROGETTAZIONE:

SUPPORTO AL RESPONSABILE DEL PROCEDIMENTO:  
Dott. Ing. Fernando Capone



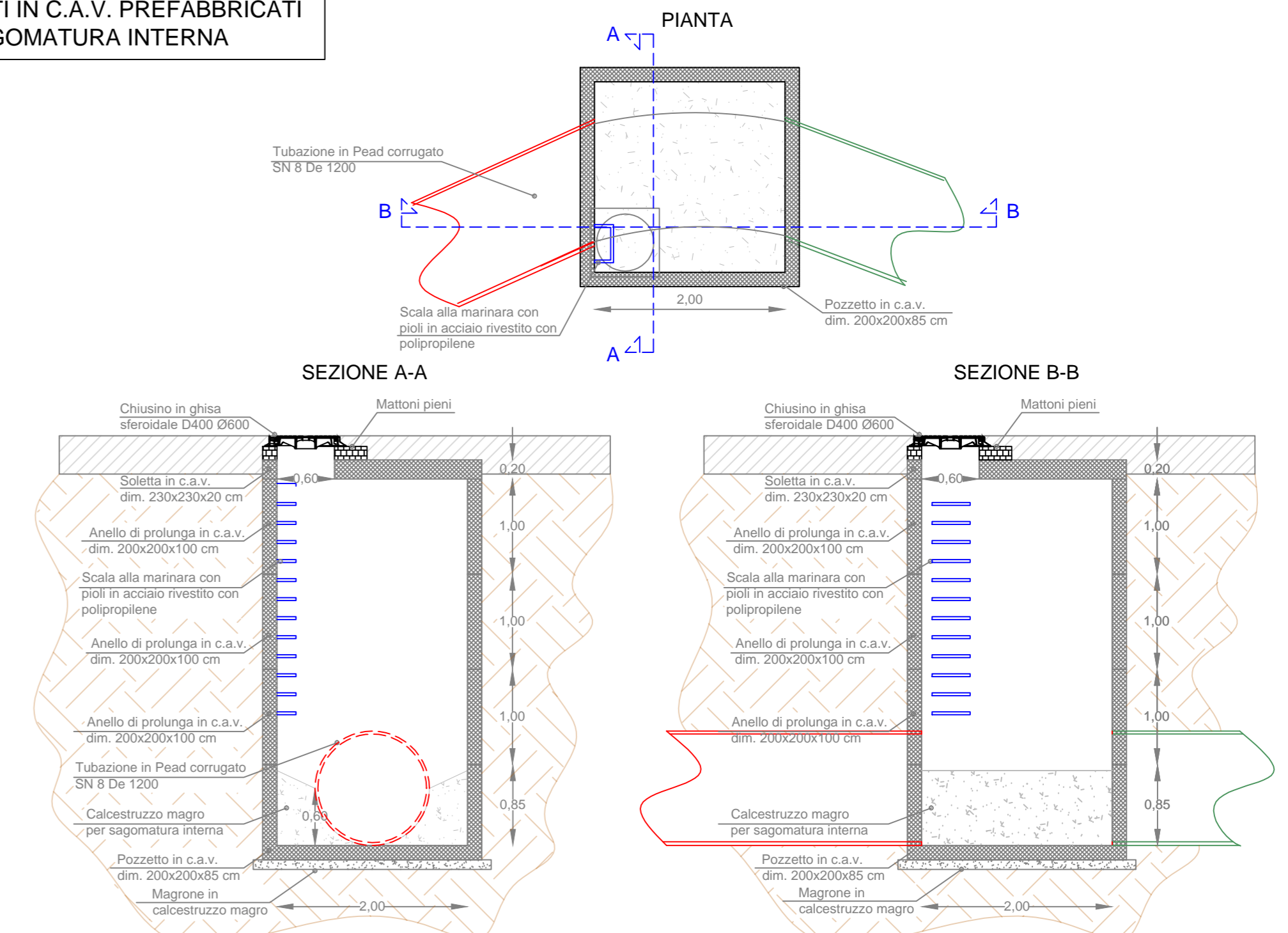
LEGENDA OPERE ESISTENTI

- Tubazione esistente De 1200 in Pead corrugato
- Pozzetto in c.a. da dismettere
- Tubazione esistente De 1200 in Pead corrugato da dismettere
- Tracciato fognario esistente DN 1200 (deviazione alveo)
- - - Rete smaltimento aque meteoriche viabilità interna

LEGENDA OPERE DI PROGETTO

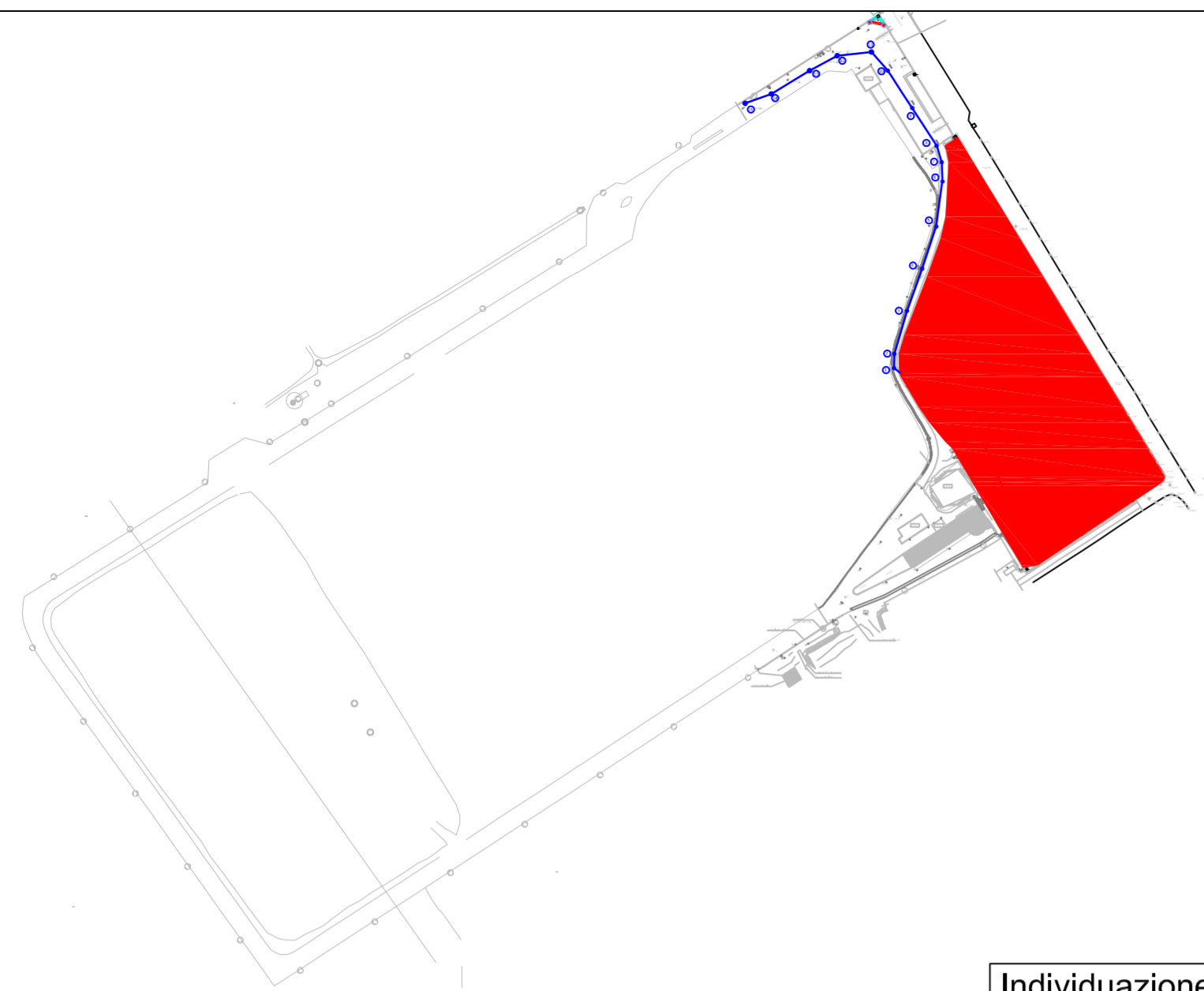
- Tubazione De 1200 in Pead corrugato SN 8
- Pozzetto in c.a.v. prefabbricato dim. int. 200x200
- Tubazione fognaria di progetto in Pead corrugato SN 8 De 580
- ▨ Drenaggio acque meteoriche (gronda alta)
- ▨ Drenaggio acque meteoriche realizzato con gabbioni (gronda bassa-lato Sud)
- ▨ Drenaggio acque meteoriche realizzato con gabbioni (gronda bassa-lato Nord)
- R1 Pozzetto esistente recapito della gronda alta
- R2 Pozzetto esistente recapito della gronda bassa
- ⊗ Picchetto rete fognaria emissaria
- ▨ Gabbionata

POZZETTI IN C.A.V. PREFABBRICATI  
CON SAGOMATURA INTERNA



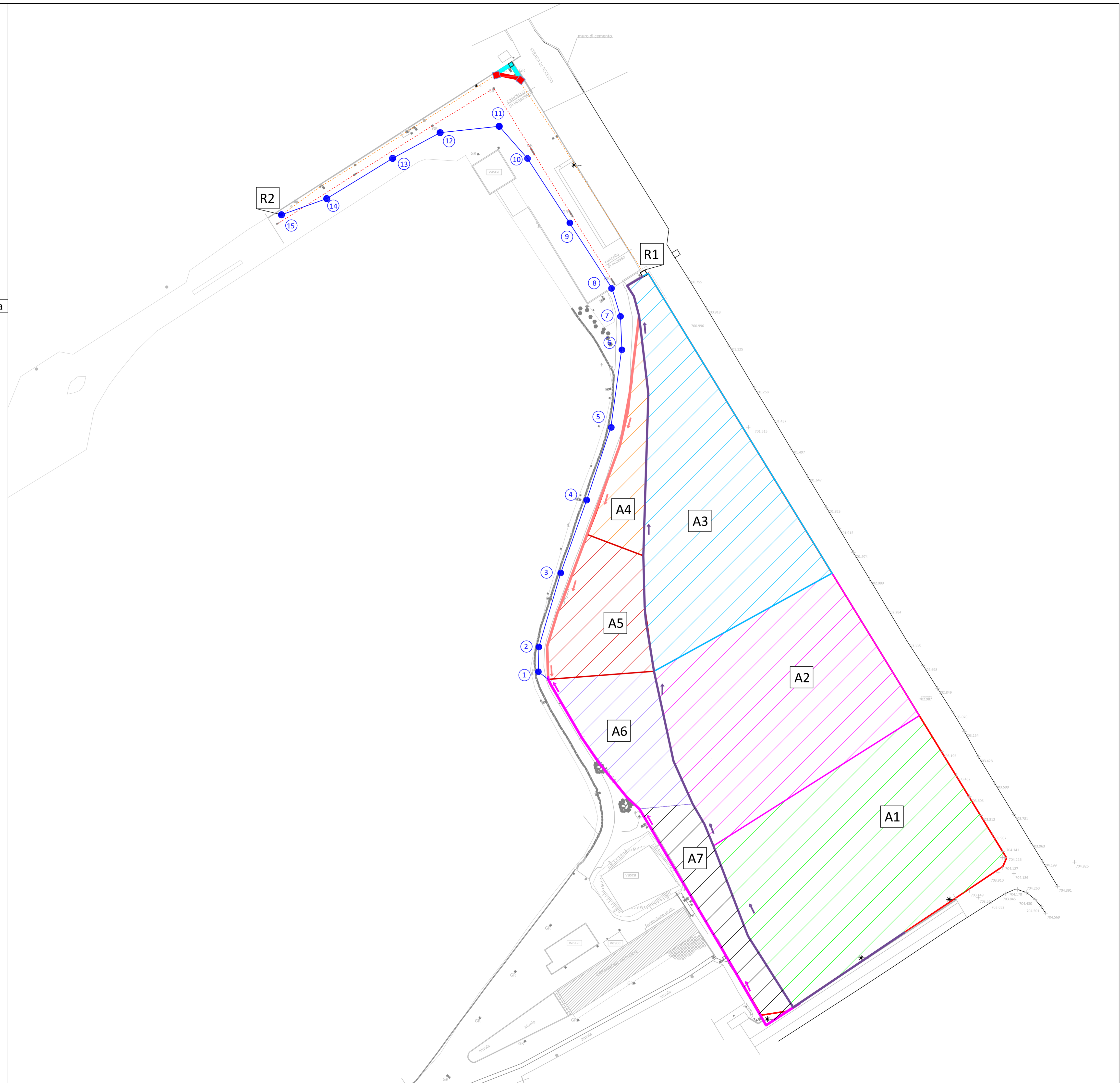
SCALA 1:50





Individuazione area

	Area A7 (932 mq)		Drenaggio acque meteoriche (gronda alta)
	Area A6 (1168 mq)		Drenaggio acque meteoriche (gronda bassa-lato Sud)
	Area A5 (1184 mq)		Drenaggio acque meteoriche (gronda bassa-lato Nord)
	Area A4 (646 mq)		Pozzetto esistente recapito della gronda alta
	Area A3 (4014 mq)		Pozzetto esistente recapito delle gronde basse
	Area A2 (4178 mq)		
	Area A1 (4713 mq)		
	Tracciato fognario di progetto		
	Tracciato fognario esistente DN 1200 (deviazione alveo)		
	Rete smaltimento acque meteoriche viabilità interna		



Comune di Savignano Irpino (AV)

PATTO PER LO SVILUPPO DELLA CAMPANIA  
Delibera CIPE n. 26/2016 - FSC 2014/2020

**BONIFICA DISCARICA COMUNALE**  
**in località PUSTARZA**  
**nel Comune di SAVIGNANO IRPINO (AV)**  
**mediante un intervento di**  
**MESSA IN SICUREZZA PERMANENTE**  
**del sito di discarica**  
**Progettazione esecutiva**

ELABORATO N.:	TITOLO:
D.5	Planimetria aree colanti

SCALA:	Rev.	Data	Prodotto	Controllato	Approvato	Motivo della revisione
1:600	00	Dicembre 2009				Emissione
	01	Febbraio 2017				Aggiornamento
	02	Novembre 2017				Aggiornamento
	03	Ottobre 2018				Aggiornamento

IL PROGETTISTA:  
Dott. Ing. Francesco Riboldi

IL RESPONSABILE DEL PROCEDIMENTO:  
Dott. Ing. Vincenzo Norcia

CONSULENZA SPECIALISTICA PER IL SUPPORTO ALLA PROGETTAZIONE:  
S.T.A.G.I. srl  
Servizi Tecnici di Architettura Geologica e Ingegneria

SUPPORTO AL RESPONSABILE DEL PROCEDIMENTO:  
Dott. Ing. Fernando Capone