

U.O.D. Autorizzazioni Ambientali e Rifiuti di Avellino
Centro Direzionale Collina Liguorini, 83100 Avellino
Tel. Centralino 0825-765604 FAX 0825-765469
uod.501705@pec.regione.campania.it

**OGGETTO: DICHIARAZIONE DI ATTO NOTORIO esclusione procedure VIA e AIA
Autorizzazione Impianto di cui agli articoli 208 e segg. del D.Lgs. 152/2006 in località Macchia
di Merole del comune di Salza Irpina (AV)**

I sottoscritti signor Carmine Marinelli nato/a ad Avellino (AV) il 11/07/1970, residente a Mercogliano (AV) in via Amm. Bianco n. 52, 83013, codice fiscale MRNCMN702L12A5209O, in qualità di rappresentante legale della società Calcestruzzi Irpini spa - P.I. 04962980654 con sede legale in Avellino/Italia, 83100, via Pianodardine n.19 Z.I., tel 0825626574, fax 0825624194, direzione@pec.irpiniacalcestruzzi.it, p.i. 02036890644, che intende autorizzare un impianto di recupero rifiuti ai sensi dell'art. 208 D.lgs 152/06 e s.m.i., presso località Macchia di Merole del comune di Salza Irpina (AV) e ing. Alessandro Scovotto, nato a Zurigo il 08/06/1973, iscritto all'Ordine degli Ingegneri di Salerno al n.3523, tecnico incaricato dalla suddetta ditta, ai sensi del D.P.R. n.445 del 28.12.2000, e dell'art. ai sensi dell'art. 15 della Legge n. 183 del 12.11.2011, consapevoli delle sanzioni mendaci e di formazione o uso di atti falsi,

DICHIARANO

che la capacità produttiva del frantumatore previsto per l'autorizzazione in progetto è pari a 0,4 t/h, così come da scheda tecnica allegata, e che l'attività di recupero sarà pari al massimo a $0,4 \times 24 \text{ h} = 9,6 \text{ t/g}$ ($< 10 \text{ t/g}$), ai sensi della Circolare del Ministro dell'Ambiente del 13 Luglio 2004, pertanto è tale da verificare l'esclusione dell'impianto dalla procedura di VIA in quanto rispetta il punto 5 dell'allegato del DM 30/03/2015 e di autorizzazione AIA, di cui alla parte II del D.Lgs 152/2006.

Salerno (SA), li 23/09/2024

Il rappresentante legale
CALCESTRUZZI IRPINI S.p.A.
a Socio Unico
L'Amministratore Unico
Carmine Marinelli



Il Tecnico
Alessandro Scovotto



U.O.D. Autorizzazioni Ambientali e Rifiuti di Avellino
Centro Direzionale Collina Liguorini, 83100 Avellino
Tel. Centralino 0825-765604 FAX 0825-765469
uod.501705@pec.regione.campania.it

**OGGETTO: DICHIARAZIONE DI ATTO NOTORIO – provvedimenti edilizi
Autorizzazione Impianto di cui agli articoli 208 e segg. del D.Lgs. 152/2006 in località Macchia
di Merole del comune di Salza Irpina (AV)**


I sottoscritti signor Carmine Marinelli nato/a ad Avellino (AV) il 11/07/1970, residente a Mercogliano (AV) in via Amm. Bianco n. 52, 83013, codice fiscale MRNCMN702L12A52090, in qualità di rappresentante legale della società Calcestruzzi Irpini spa - P.I. 04962980654 con sede legale in Avellino/Italia, 83100, via Pianodardine n.19 Z.I., tel 0825626574, fax 0825624194, direzione@pec.irpiniacalcestruzzi.it, p.i. 02036890644, che intende autorizzare un impianto di recupero rifiuti ai sensi dell'art. 208 D.lgs 152/06 e s.m.i., presso località Macchia di Merole del comune di Salza Irpina (AV) e ing. Alessandro Scovotto, nato a Zurigo il 08/06/1973, iscritto all'Ordine degli Ingegneri di Salerno al n.3523, tecnico incaricato dalla suddetta ditta, ai sensi del D.P.R. n.445 del 28.12.2000, e dell'art. ai sensi dell'art. 15 della Legge n. 183 del 12.11.2011, consapevoli delle sanzioni mendaci e di formazione o uso di atti falsi,

DICHIARANO

che sulla area di circa 3000 mq, parte della p.lla 143 del foglio 5 del comune di Salza Irpina non sono stati rilasciati provvedimenti edilizi in quanto non sono presenti manufatti.

Salerno (SA), li 23/09/2024

Il rappresentante legale
CALCESTRUZZI IRPINI S.p.A.
a Socio Unico
L'Amministratore Unico
Carmine Marinelli



Il Tecnico
Alessandro Scovotto





ALLEGATO 1.c – SCHEDA INQUADRAMENTO URBANISTICO TERRITORIALE

Superficie del Complesso [m ²]	Coperta.....	0 m ²	
	Scoperta pavimentata	3000 m ²	
	Scoperta non pavimentata	0 m ²	
	Totale	3000 m ²	
Dati catastali del complesso	Numero del foglio	Particella	Sub
	5	143 (parte)	

Destinazione d'uso del Complesso
come da PRG vigente

"Zona Omogenea E – E1 Zona boschiva"

PUC adottato: Sistema Produttivo: impianto estrattivo esistente

Vincoli presenti ¹	
Tipologia	Descrizione e riferimenti
Rischio Idrogeologico	vincolo idrogeologico di cui al Regio Decreto n°3267/23

Allegati alla presente scheda	
Autocertificazione, resa da tecnico abilitato, ai sensi dell'art. 15 della Legge n. 183 del 12.11.2011 del Certificato di destinazione urbanistica con specificazione degli eventuali vincoli insistenti sull'area ivi compresa l'appartenenza o meno alle aree a rischio idrogeologico perimetrate dalla competente Autorità di Bacino	
Mappa catastale con individuazione dell'area interessata (foglio, particella, sub)	1:2000
Stralcio PRG e PUC	
Planimetria del Complesso in scala 1:150	

¹ - Indicare - laddove esistenti - i vincoli urbanistico-territoriali rilevanti previsti dal PRG e dal Regolamento Edilizio nell'area di localizzazione del complesso produttivo entro un raggio di 500 metri, inclusi: capacità insediativa residenziale teorica, aree per servizi sociali, aree attrezzate e aree di riordino da attrezzare destinate ad insediamenti artigianali e industriali, impianti industriali esistenti, aree destinate ad attività commerciali, aree destinate a fini agricoli e silvo-pastorali fasce e zone di rispetto (ed eventuali deroghe) di infrastrutture produttive, di pubbliche utilità e di trasporto, di fiumi, torrenti e canali, zone a vincolo idrogeologico e zone boscate, beni culturali ambientali da salvaguardare, aree di interesse storico e paesaggistico, classe di pericolosità geomorfologica. Indicare gli ulteriori vincoli rilevanti non previsti dal PRG, quali, in particolare, quelli derivanti dalla tutela delle acque destinate al consumo umano, delle fasce fluviali, delle aree naturali protette, usi civili, servitù militari, Siti di Interesse Comunitario, Zone di Protezione Speciale (ZPS).

Eventuali commenti

DATA 23/09/2024

il tecnico

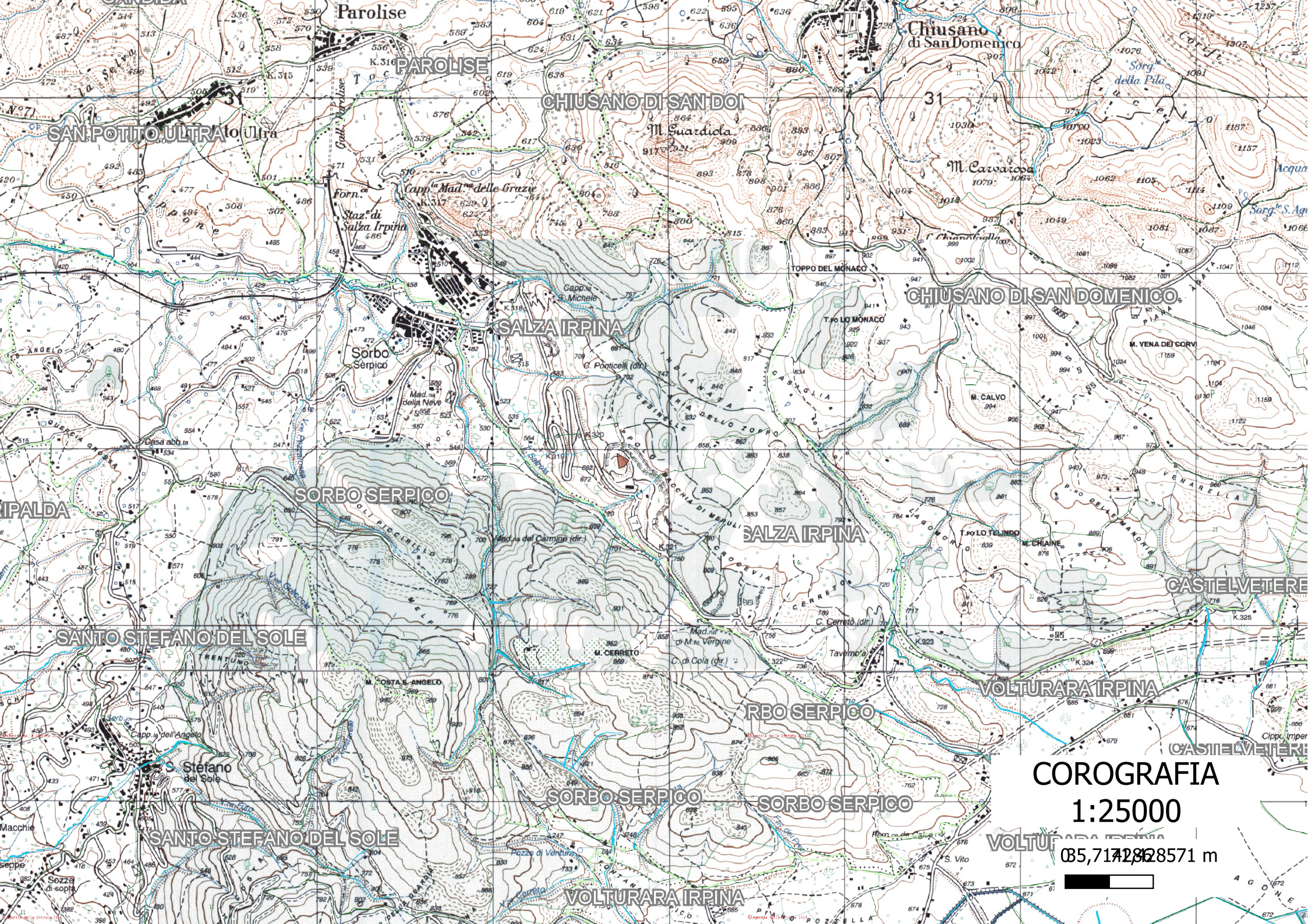
CALCESTRUZZI IRPINI S.p.A.

a Socio Unico

L'Amministratore Unico

Carminè Marinelli



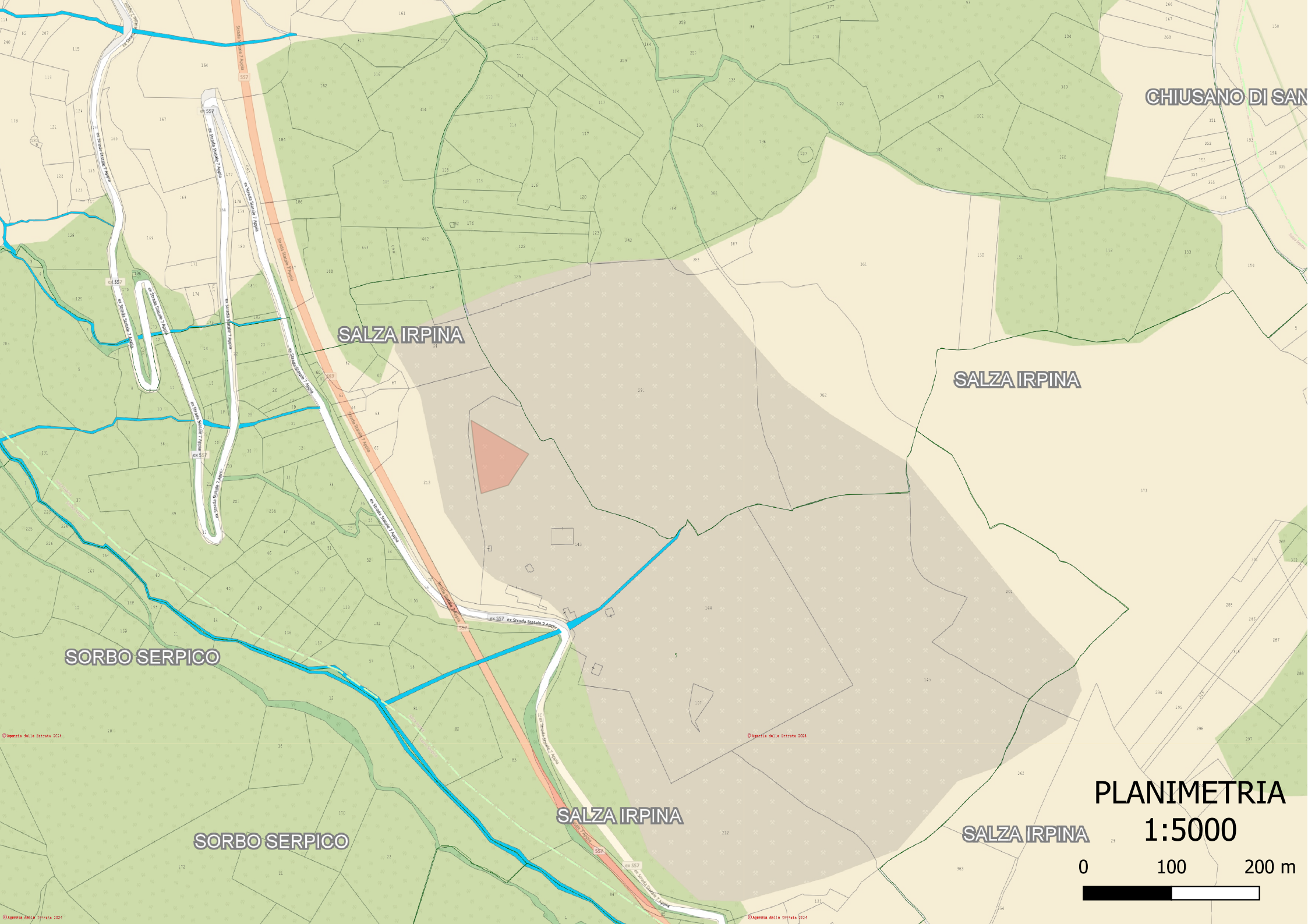


COROGRAFIA

1:25000

05,71428628571 m





CHIUSANO DI SAN...

SALZA IRPINA

SALZA IRPINA

SORBO SERPICO

SORBO SERPICO

SALZA IRPINA

SALZA IRPINA

PLANIMETRIA
1:5000

